

ОБЩЕСТВО С ОГРАНИЧЕННОЙ ОТВЕТСТВЕННОСТЬЮ  
«МегаБит»

«Эксплуатация объекта "Газопровод ДНС  
"Турчаниновская" - врезка в существующий газопровод УПСВ "Пашня" -  
УПН "Западный Тэбук"»

ПРОЕКТ МЕЖЕВАНИЯ ТЕРРИТОРИИ

Заказчик: ООО «ЛУКОЙЛ-КОМИ»

Директор

Инженер I категории  
по землеустройству






Ибатуллин К.Н.

Хайруллин Э.Р.


Взам. инв. №	
Подпись и дата	
Инв. № подл.	

## Оглавление

<b>ТЕКСТОВАЯ ЧАСТЬ</b>		<b>4</b>
1 Формирование земельных участков проектируемых объектов		5
1.1. Местоположение, границы и площадь образуемых земельных участков, вид разрешенного использования		5
1.2. Сведения о лесных участках		11
1.3. Основные показатели по проекту межевания		15
<b>ГРАФИЧЕСКАЯ ЧАСТЬ</b>		<b>16</b>
<b>МАТЕРИАЛЫ ПО ОБОСНОВАНИЮ</b>		<b>18</b>
2 Общие положения		20
2.1. Введение		21
2.2. Цель и задачи разработки проекта		21
2.3. Исходные материалы, используемые при разработке проекта		21
2.4. Опорно-межевая сеть на территории проектирования		21
2.5. Рекомендации по порядку установления границ на местности		21
2.6. Структура территории		21
2.7 Сведения об обременениях проектируемого лесного участка		21
2.8 Сведения о публичных сервитутах		21
2.9. Сведения об ограничении использования лесов		21
2.10. Сведения о наличии зданий, сооружений, объектов, связанных с созданием лесной инфраструктуры и объектов, не связанных с созданием лесной инфраструктуры на проектируемом лесном участке		21
2.11. Сведения об объектах культурного наследия, особо охраняемых природных территориях		21
<b>ГРАФИЧЕСКАЯ ЧАСТЬ</b>		<b>22</b>
1.Приложение А		47
2.Приложение Б		48
3.Приложение В		50
4.Приложение Г		62

«Эксплуатация объекта "Газопровод ДНС" Турчаниновская" - врезка в существующий газопровод УПСВ "Пашня" - УПН "Западный Тэбук"»					
<b>Изм.</b>	<b>Колуч.</b>	<b>Лист</b>	<b>№док.</b>	<b>Подпись</b>	<b>Дата</b>
Разраб.		Капустин			
Пров.		Капустин			
Директор		Капустин			
ПРОЕКТ МЕЖЕВАНИЯ ТЕРРИТОРИИ					
			<b>Стадия</b>	<b>Лист</b>	<b>Листов</b>
			П	2	69
<b>ООО "МегаБит"</b>					

## СОСТАВ ИСПОЛНИТЕЛЕЙ:

№	Должность	Ф.И.О.	Подпись
1	Инженер I категории	Хайруллин Э.Р.	

Проект межевания территории на объект: «Эксплуатация объекта "Газопровод ДНС" Турчаниновская" - врезка в существующий газопровод УПСВ "Пашня" - УПН "Западный Тэбук"» состоит из текстовой и графической частей:

## Графические приложения

№ п/п	Наименование чертежа	Масштаб чертежа	Кол-во листов
1	Схема расположения объекта	1:100000	1
2	Чертеж материалов по обоснованию проекта межевания территории	1:25000	3
3		1:5000	18
		1:3000	1
4	Схема расположения листов материалов по обоснованию проекта межевания территории	-	1

Интв. № подл.	Подпись и дата	Взам. инв. №

Изм.	Колуч.	Лист	№ док.	Подпись	Дата	Лист
						3

«Эксплуатация объекта "Газопровод ДНС" Турчаниновская" - врезка в существующий газопровод УПСВ "Пашня" - УПН "Западный Тэбук"»

**ТЕКСТОВАЯ ЧАСТЬ**

Изм. № подл.	Подпись и дата	Взам. инв. №

						«Эксплуатация объекта "Газопровод ДНС" Турчаниновская" - врезка в существующий газопровод УПСВ "Пашня" - УПН "Западный Тэбук"»	Лист
<b>Изм.</b>	<b>Колуч</b>	<b>Лист</b>	<b>№док.</b>	<b>Подпись</b>	<b>Дата</b>		4



## 1. Формирование земельных участков проектируемых объектов

Проектом предусматривается формирование земельного участка для размещения объекта: «Эксплуатация объекта "Газопровод ДНС" Турчаниновская" - врезка в существующий газопровод УПСВ "Пашня" - УПН "Западный Тэбук"», (газопровод) согласно Распоряжению Правительства Российской Федерации от 27 мая 2013 г. N 849-р.

### 1.1. Местоположение, границы и площадь образуемых земельных участков, вид разрешенного использования

Субъект Российской Федерации	Республика Коми
Муниципальное образование	МР «Сосногорск»
Категория земель	Земли лесного фонда
Лесничество (лесопарк)	Сосногорское лесничество
Участковое лесничество, урочище (при наличии)	Малоперское, Висское, Конашьельское участковые лесничества
Целевое назначение лесов, категория защитных лесов	Эксплуатационные леса, защитные леса
Квартал (лесотаксационный выдел/часть лесотаксационного выдела)	300 (16, 83), 206 (38), 2 (57, 76), 3 (54), 4 (45), 25 (15, 35), 26 (11, 12, 13), 27 (38), 28(26, 27,49), 59 (25, 35, 58), 84 (4, 12, 84, 85, 86, 104, 105, 106)
Площадь проектируемого лесного участка, га	39,9690

### Параметры проектируемых земельных участков

Параметры проектируемого земельного участка, испрашиваемого для размещения объекта по каждому из землепользователей, представлены в таблице 1.

Таблица 1. Параметры проектируемых земельных участков, расположенных на землях МО МР «Сосногорск» и Сосногорского лесничества, Малоперского, Висского, Конашьельского участковых лесничеств.

Обозначение земельного участка	Номер земельного участка	Площадь, га
:ЗУ1	11:19:0301001:ЗУ1	0,1291
:50:ЗУ1	11:19:0000000:50:ЗУ1	2,5975
:50:ЗУ2	11:19:0000000:50:ЗУ2(1)	27,1833
	11:19:0000000:50:ЗУ2(2)	9,7176
	11:19:0000000:50:ЗУ2(3)	0,0487
	11:19:0000000:50:ЗУ2(4)	0,0210
	11:19:0000000:50:ЗУ2(5)	0,3817
	11:19:0000000:50:ЗУ2(6)	0,0192

Ширина полосы отвода испрашиваемых участков для размещения:  
- газопровода составляет 20 м.

Взам. инв. №	
Подпись и дата	
Инв. № подл.	

						«Эксплуатация объекта "Газопровод ДНС" Турчаниновская" - врезка в существующий газопровод УПСВ "Пашня" - УПН "Западный Тэбук"»	Лист
Изм.	Колуч	Лист	№ док.	Подпись	Дата		5

## Координаты характерных точек формируемых земельных участков

Таблица 2. Ведомость координат характерных точек проектируемого участка, расположенного на землях Сосногорского лесничества, Малоперского, Висского, Конашъельского участков лесничеств.

10	Румбы	Координаты, СК-63 Q5		Геоданные	
		X	Y	широта	долгота
1	2	3	4	5	6
11:19:0000000:50:3У1					
1	СВ: 78° 3' 20"	7058723.89	5373163.76	63°43'42.875"	55°29'17.576"
2	ЮВ: 78° 19' 54"	7058735.2	5373217.21	63°43'43.255"	55°29'21.464"
3	СВ: 40° 50' 23"	7058687.87	5373446.39	63°43'41.790"	55°29'38.192"
4	СВ: 39° 48' 20"	7058718.91	5373473.22	63°43'42.799"	55°29'40.128"
5	СВ: 53° 11' 24"	7058719.03	5373473.33	63°43'42.803"	55°29'40.136"
6	СВ: 18° 45' 41"	7058762.11	5373530.89	63°43'44.210"	55°29'44.303"
7	СВ: 35° 46' 41"	7058797.07	5373542.76	63°43'45.342"	55°29'45.147"
8	ЮВ: 71° 0' 29"	7058811.12	5373552.89	63°43'45.799"	55°29'45.876"
9	ЮЗ: 51° 16' 38"	7058798.1	5373590.72	63°43'45.389"	55°29'48.640"
10	ЮВ: 43° 1' 38"	7058793.65	5373585.17	63°43'45.243"	55°29'48.239"
11	СВ: 51° 17' 48"	7058784.04	5373594.14	63°43'44.935"	55°29'48.898"
12	ЮВ: 70° 59' 37"	7058793.05	5373605.38	63°43'45.229"	55°29'49.712"
13	ЮЗ: 35° 20' 4"	7058778.54	5373647.51	63°43'44.772"	55°29'52.790"
14	ЮЗ: 69° 37' 30"	7058754.49	5373630.46	63°43'43.991"	55°29'51.563"
15	ЮЗ: 19° 33' 14"	7058742.62	5373598.5	63°43'43.599"	55°29'49.241"
16	СЗ: 71° 14' 19"	7058737.89	5373596.82	63°43'43.446"	55°29'49.122"
17	ЮЗ: 53° 9' 24"	7058753.06	5373552.16	63°43'43.924"	55°29'45.858"
18	СЗ: 78° 50' 38"	7058675.18	5373448.22	63°43'41.380"	55°29'38.333"
19	ЮЗ: 77° 6' 43"	7058721.93	5373211.16	63°43'42.825"	55°29'21.031"
20	ЮЗ: 77° 8' 14"	7058721.66	5373209.98	63°43'42.816"	55°29'20.946"
21	ЮЗ: 40° 57' 53"	7058715.49	5373182.96	63°43'42.609"	55°29'18.981"
22	ЮЗ: 43° 28' 47"	7058204.82	5372739.59	63°43'25.995"	55°28'46.998"
23	СЗ: 69° 54' 20"	7058140.61	5372678.71	63°43'23.904"	55°28'42.604"
24	СВ: 43° 29' 9"	7058148.09	5372658.25	63°43'24.140"	55°28'41.108"
25	СВ: 40° 57' 51"	7058218.09	5372724.63	63°43'26.419"	55°28'45.900"
11:19:0000000:50:3У2(1)					
26	СВ: 68° 5' 36"	7055213.18	5366189.67	63°41'47.334"	55°20'52.182"
27	СВ: 70° 3' 43"	7056772.34	5370066.88	63°42'38.951"	55°25'33.284"
28	СВ: 71° 12' 25"	7056772.53	5370067.39	63°42'38.957"	55°25'33.321"

Взам. инв. №	
Подпись и дата	
Инв. № подл.	

Изм.	Колуч	Лист	№ док.	Подпись	Дата	«Эксплуатация объекта "Газопровод ДНС" Турчаниновская" - врезка в существующий газопровод УПСВ "Пашня" - УПН "Западный Тэбук"»	<b>Лист</b> 6
------	-------	------	--------	---------	------	--	------------------

29	СВ: 70° 20' 46"	7056945.8	5370576.6	63°42'44.708"	55°26'10.282"
30	СВ: 71° 38' 24"	7056945.83	5370576.67	63°42'44.709"	55°26'10.287"
31	СВ: 71° 6' 24"	7057252.5	5371500.68	63°42'54.887"	55°27'17.372"
32	СВ: 34° 54' 52"	7057458.74	5372103.29	63°43'1.721"	55°28'1.125"
33	СВ: 39° 17' 22"	7057852.88	5372378.4	63°43'14.528"	55°28'20.910"
34	СВ: 43° 29' 5"	7057854.04	5372379.34	63°43'14.566"	55°28'20.978"
24	ЮВ: 69° 54' 20"	7058148.09	5372658.25	63°43'24.140"	55°28'41.108"
23	ЮС: 43° 29' 4"	7058140.61	5372678.71	63°43'23.904"	55°28'42.604"
35	ЮС: 34° 54' 51"	7057840.82	5372394.37	63°43'14.143"	55°28'22.081"
36	ЮС: 47° 28' 24"	7057444.61	5372117.82	63°43'1.269"	55°28'2.193"
37	ЮС: 65° 33' 22"	7057441.67	5372114.62	63°43'1.173"	55°28'1.962"
38	ЮС: 71° 6' 25"	7057440.87	5372112.86	63°43'1.147"	55°28'1.834"
39	ЮС: 71° 33' 54"	7057233.56	5371507.12	63°42'54.277"	55°27'17.853"
40	ЮС: 71° 38' 23"	7057233.53	5371507.03	63°42'54.276"	55°27'17.847"
41	ЮС: 71° 12' 25"	7056926.86	5370583	63°42'44.098"	55°26'10.761"
42	ЮС: 68° 5' 36"	7056753.68	5370074.09	63°42'38.351"	55°25'33.822"
43	ЮС: 7° 59' 50"	7055196.78	5366202.5	63°41'46.809"	55°20'53.129"
44	ЮВ: 0° 51' 30"	7055174.14	5366199.32	63°41'46.077"	55°20'52.915"
45	ЮВ: 2° 54' 25"	7055119.75	5366200.13	63°41'44.321"	55°20'53.016"
46	ЮВ: 8° 53' 38"	7054303.59	5366241.58	63°41'17.979"	55°20'56.669"
47	ЮВ: 56° 55' 9"	7054222.63	5366254.25	63°41'15.369"	55°20'57.654"
48	ЮВ: 62° 57' 43"	7054175.79	5366326.16	63°41'13.881"	55°21'2.922"
49	ЮВ: 62° 42' 2"	7054126.04	5366423.63	63°41'12.308"	55°21'10.052"
50	ЮВ: 61° 57' 44"	7054125.96	5366423.79	63°41'12.306"	55°21'10.064"
51	ЮВ: 64° 57' 37"	7053803.39	5367029.48	63°41'2.096"	55°21'54.375"
52	ЮВ: 63° 48' 0"	7053658.2	5367340.28	63°40'57.512"	55°22'17.094"
53	ЮВ: 62° 57' 47"	7053658.04	5367340.59	63°40'57.506"	55°22'17.117"
54	ЮВ: 68° 57' 40"	7053500.71	5367648.9	63°40'52.528"	55°22'39.662"
55	ЮВ: 64° 25' 6"	7053320.38	5368117.7	63°40'46.859"	55°23'13.895"
56	ЮВ: 48° 1' 4"	7053319.71	5368119.11	63°40'46.838"	55°23'13.998"
57	ЮВ: 35° 57' 44"	7053316.92	5368122.21	63°40'46.749"	55°23'14.226"
58	ЮВ: 34° 35' 32"	7052700.78	5368569.25	63°40'26.997"	55°23'47.188"
59	ЮВ: 34° 57' 43"	7052700.63	5368569.34	63°40'26.992"	55°23'47.195"
60	ЮВ: 34° 57' 40"	7052293.71	5368853.87	63°40'13.943"	55°24'8.179"
61	ЮВ: 34° 33' 45"	7052230.03	5368898.39	63°40'11.900"	55°24'11.462"
62	ЮВ: 33° 24' 1"	7052229.8	5368898.55	63°40'11.893"	55°24'11.473"
63	ЮВ: 33° 13' 54"	7051929.93	5369096.28	63°40'2.272"	55°24'26.064"
64	ЮВ: 32° 23' 55"	7051929.79	5369096.38	63°40'2.268"	55°24'26.072"
65	ЮВ: 30° 50' 48"	7051624.82	5369289.91	63°39'52.480"	55°24'40.358"
66	ЮВ: 29° 37' 26"	7051624.46	5369290.12	63°39'52.469"	55°24'40.373"
67	ЮВ: 28° 19' 34"	7051624.21	5369290.26	63°39'52.461"	55°24'40.384"
68	ЮВ: 31° 19' 32"	7051343.8	5369441.41	63°39'43.453"	55°24'51.569"
69	ЮВ: 73° 19' 15"	7051199.29	5369529.37	63°39'38.813"	55°24'58.065"
70	ЮВ: 66° 38' 21"	7051186.3	5369572.72	63°39'38.407"	55°25'1.225"
71	ЮВ: 45° 0' 0"	7051185.38	5369574.85	63°39'38.378"	55°25'1.380"

Изм. № подл.	Подпись и дата	Взам. инв. №

Изм.	Колуч	Лист	№ док.	Подпись	Дата	«Эксплуатация объекта "Газопровод ДНС" Турчаниновская" - врезка в существующий газопровод УПСВ "Пашня" - УПН "Западный Тэбук»	Лист
							7

72	ЮВ: 15° 0' 10"	7051181.72	5369578.51	63°39'38.261"	55°25'1.649"
73	ЮЗ: 8° 19' 32"	7051176.72	5369579.85	63°39'38.100"	55°25'1.750"
74	ЮЗ: 16° 40' 28"	7051173.85	5369579.43	63°39'38.007"	55°25'1.721"
75	СЗ: 78° 29' 51"	7050500.54	5369377.75	63°39'16.201"	55°24'47.537"
76	СЗ: 74° 29' 42"	7050503.74	5369362.03	63°39'16.299"	55°24'46.392"
77	СВ: 16° 40' 28"	7050504.82	5369358.16	63°39'16.333"	55°24'46.110"
78	СЗ: 73° 19' 19"	7051170.01	5369557.4	63°39'37.877"	55°25'0.123"
79	СЗ: 66° 38' 21"	7051181.23	5369519.95	63°39'38.227"	55°24'57.393"
80	СЗ: 45° 39' 17"	7051182.15	5369517.82	63°39'38.256"	55°24'57.237"
81	СЗ: 31° 19' 34"	7051185.61	5369514.28	63°39'38.367"	55°24'56.978"
82	СЗ: 30° 57' 50"	7051333.63	5369424.19	63°39'43.119"	55°24'50.325"
83	СЗ: 29° 37' 25"	7051333.83	5369424.07	63°39'43.125"	55°24'50.316"
84	СЗ: 28° 19' 35"	7051334.09	5369423.92	63°39'43.134"	55°24'50.305"
85	СЗ: 32° 23' 53"	7051614.4	5369272.83	63°39'52.138"	55°24'39.124"
86	СЗ: 33° 24' 4"	7051919	5369079.54	63°40'1.914"	55°24'24.855"
87	СЗ: 34° 57' 40"	7052218.68	5368881.92	63°40'11.529"	55°24'10.272"
88	СЗ: 34° 57' 41"	7052276.53	5368841.48	63°40'13.384"	55°24'7.290"
89	СЗ: 35° 57' 45"	7052689.1	5368553	63°40'26.615"	55°23'46.015"
90	СЗ: 68° 57' 40"	7053302.78	5368107.75	63°40'46.288"	55°23'13.184"
91	СЗ: 65° 45' 35"	7053482.22	5367641.23	63°40'51.929"	55°22'39.118"
92	СЗ: 62° 57' 46"	7053482.66	5367640.28	63°40'51.943"	55°22'39.049"
93	СЗ: 64° 57' 39"	7053640.16	5367331.66	63°40'56.926"	55°22'16.481"
94	СЗ: 63° 26' 6"	7053785.38	5367020.78	63°41'1.511"	55°21'53.756"
95	СЗ: 61° 57' 43"	7053785.62	5367020.31	63°41'1.519"	55°21'53.722"
96	СЗ: 62° 57' 42"	7054108.26	5366414.46	63°41'11.731"	55°21'9.399"
97	СЗ: 61° 41' 57"	7054158.21	5366316.59	63°41'13.310"	55°21'2.240"
98	СЗ: 58° 40' 17"	7054158.46	5366316.14	63°41'13.318"	55°21'2.207"
99	СЗ: 56° 55' 8"	7054158.74	5366315.68	63°41'13.327"	55°21'2.173"
100	СЗ: 43° 25' 59"	7054208.3	5366239.6	63°41'14.901"	55°20'56.599"
101	СЗ: 19° 26' 55"	7054211.68	5366236.4	63°41'15.009"	55°20'56.364"
102	СЗ: 8° 53' 40"	7054215.13	5366235.18	63°41'15.120"	55°20'56.272"
103	СЗ: 5° 45' 54"	7054301.01	5366221.74	63°41'17.889"	55°20'55.228"
104	СЗ: 2° 54' 25"	7054302.05	5366221.63	63°41'17.923"	55°20'55.219"
105	СЗ: 2° 25' 10"	7055118.92	5366180.16	63°41'44.287"	55°20'51.564"
106	СЗ: 0° 51' 33"	7055119.27	5366180.14	63°41'44.298"	55°20'51.562"
107	СВ: 0° 0' 0"	7055174.62	5366179.31	63°41'46.086"	55°20'51.458"
108	СВ: 3° 54' 35"	7055174.77	5366179.31	63°41'46.090"	55°20'51.458"
109	СВ: 7° 59' 33"	7055176.16	5366179.41	63°41'46.135"	55°20'51.464"
110	СВ: 19° 1' 41"	7055205.29	5366183.5	63°41'47.077"	55°20'51.739"
111	СВ: 45° 0' 0"	7055208.9	5366184.74	63°41'47.194"	55°20'51.827"
112	СВ: 63° 58' 44"	7055212.56	5366188.4	63°41'47.314"	55°20'52.090"
113	СВ: 71° 30' 19"	7057421.16	5372010.37	63°43'0.481"	55°27'54.382"
114	ЮВ: 20° 52' 18"	7057422.12	5372013.24	63°43'0.513"	55°27'54.591"
115	ЮЗ: 70° 51' 33"	7057419.34	5372014.3	63°43'0.424"	55°27'54.670"
116	СЗ: 19° 49' 13"	7057418.33	5372011.39	63°43'0.390"	55°27'54.458"

Взам. инв. №	
Подпись и дата	
Инв. № подл.	

						«Эксплуатация объекта "Газопровод ДНС" Турчаниновская" - врезка в существующий газопровод УПСВ "Пашня" - УПН "Западный Тэбук»	Лист
Изм.	Колуч	Лист	№ док.	Подпись	Дата		8

117	ЮВ: 73° 34' 6"	7050890.11	5369482.81	63°39'28.814"	55°24'54.898"
118	ЮЗ: 17° 9' 57"	7050889.24	5369485.76	63°39'28.787"	55°24'55.113"
119	СЗ: 71° 54' 47"	7050883.51	5369483.99	63°39'28.602"	55°24'54.988"
120	СВ: 17° 38' 15"	7050884.48	5369481.02	63°39'28.632"	55°24'54.772"
11:19:0000000:50:3У2(2)					
121	СВ: 13° 40' 35"	7050123.54	5369252.63	63°39'3.987"	55°24'38.711"
122	СВ: 14° 58' 0"	7050277.8	5369290.17	63°39'8.981"	55°24'41.330"
123	СВ: 16° 40' 29"	7050278.31	5369290.31	63°39'8.997"	55°24'41.339"
124	ЮВ: 74° 49' 59"	7050485.71	5369352.43	63°39'15.714"	55°24'45.707"
125	ЮВ: 78° 6' 34"	7050484.67	5369356.29	63°39'15.682"	55°24'45.988"
126	ЮЗ: 16° 40' 29"	7050481.36	5369372.01	63°39'15.580"	55°24'47.133"
127	ЮЗ: 13° 40' 35"	7050272.82	5369309.54	63°39'8.826"	55°24'42.741"
128	ЮЗ: 15° 26' 9"	7050118.46	5369271.99	63°39'3.829"	55°24'40.121"
129	ЮЗ: 17° 40' 30"	7050117.79	5369271.8	63°39'3.808"	55°24'40.108"
130	ЮЗ: 16° 3' 58"	7049837.62	5369182.52	63°38'54.732"	55°24'33.819"
131	ЮЗ: 14° 3' 59"	7049284.38	5369023.19	63°38'36.816"	55°24'22.637"
132	ЮЗ: 14° 51' 31"	7048769.41	5368894.16	63°38'20.145"	55°24'13.633"
133	ЮЗ: 15° 30' 7"	7048769.17	5368894.09	63°38'20.137"	55°24'13.628"
134	ЮЗ: 13° 50' 3"	7048429.25	5368799.82	63°38'9.130"	55°24'7.025"
135	ЮЗ: 14° 28' 13"	7048025.3	5368700.34	63°37'56.053"	55°24'0.091"
136	ЮЗ: 14° 44' 15"	7048025.14	5368700.3	63°37'56.048"	55°24'0.088"
137	ЮЗ: 17° 49' 42"	7046933.96	5368413.27	63°37'20.718"	55°23'40.037"
138	ЮЗ: 20° 44' 9"	7046932.96	5368412.95	63°37'20.685"	55°23'40.015"
139	ЮЗ: 18° 44' 17"	7046672.66	5368314.41	63°37'12.248"	55°23'33.051"
140	ЮЗ: 16° 44' 1"	7045904.46	5368053.82	63°36'47.355"	55°23'14.700"
189	СВ: 8° 8' 53"	7045821.43	5368007.37	63°36'44.659"	55°23'11.391"
190	СВ: 8° 8' 53"	7045816.69	5368027.43	63°36'44.512"	55°23'12.849"
143	СВ: 17° 39' 0"	7045910.38	5368034.71	63°36'47.540"	55°23'13.309"
144	СВ: 18° 44' 16"	7045910.71	5368034.82	63°36'47.551"	55°23'13.317"
145	СВ: 19° 58' 59"	7046679.25	5368295.52	63°37'12.454"	55°23'31.675"
146	СВ: 20° 44' 9"	7046679.58	5368295.64	63°37'12.465"	55°23'31.684"
147	СВ: 14° 44' 15"	7046939.55	5368394.06	63°37'20.892"	55°23'38.639"
148	СВ: 13° 50' 3"	7048030.16	5368680.94	63°37'56.204"	55°23'58.678"
149	СВ: 14° 44' 37"	7048434.17	5368780.43	63°38'9.282"	55°24'5.613"
150	СВ: 15° 30' 7"	7048434.46	5368780.5	63°38'9.292"	55°24'5.618"
151	СВ: 14° 3' 58"	7048774.39	5368874.79	63°38'20.299"	55°24'12.222"
152	СВ: 14° 49' 35"	7049289.41	5369003.83	63°38'36.972"	55°24'21.227"
153	СВ: 16° 3' 59"	7049289.75	5369003.92	63°38'36.983"	55°24'21.234"
154	СВ: 16° 47' 54"	7049843.29	5369163.34	63°38'54.909"	55°24'32.422"
155	СВ: 17° 40' 28"	7049843.55	5369163.42	63°38'54.917"	55°24'32.427"
11:19:0000000:50:3У2(3)					
156	ЮВ: 76° 41' 27"	7045756.21	5367987.33	63°36'42.546"	55°23'9.984"
157	ЮЗ: 16° 43' 49"	7045751.37	5368007.79	63°36'42.396"	55°23'11.472"
158	СЗ: 76° 59' 3"	7045729.28	5368001.14	63°36'41.681"	55°23'11.006"
159	СВ: 17° 5' 40"	7045734.04	5367980.51	63°36'41.828"	55°23'9.506"

Изм. № подл.	Подпись и дата	Взам. инв. №

Изм.	Колуч	Лист	№ док.	Подпись	Дата	«Эксплуатация объекта "Газопровод ДНС" Турчаниновская" - врезка в существующий газопровод УПСВ "Пашня" - УПН "Западный Тэбук"»	Лист
							9



11:19:0000000:50:3Y2(4)					
160	ЮВ: 76° 58' 34"	7045728.29	5367978.75	63°36'41.642"	55°23'9.382"
161	ЮЗ: 16° 43' 27"	7045723.51	5367999.41	63°36'41.494"	55°23'10.885"
162	СЗ: 77° 0' 8"	7045714.03	5367996.56	63°36'41.187"	55°23'10.685"
163	СВ: 17° 5' 32"	7045718.81	5367975.83	63°36'41.334"	55°23'9.177"

11:19:0000000:50:3Y2(5)					
164	ЮВ: 77° 0' 38"	7045713.05	5367974.06	63°36'41.148"	55°23'9.053"
165	ЮЗ: 16° 43' 43"	7045708.26	5367994.83	63°36'41.000"	55°23'10.564"
166	СВ: 14° 44' 37"	7045682.33	5367987.03	63°36'40.160"	55°23'10.017"
167	СЗ: 75° 35' 36"	7045682.71	5367987.13	63°36'40.172"	55°23'10.024"
168	ЮЗ: 14° 9' 35"	7045683.27	5367984.95	63°36'40.190"	55°23'9.865"
169	ЮВ: 75° 40' 28"	7045681.09	5367984.4	63°36'40.119"	55°23'9.827"
170	ЮЗ: 16° 44' 0"	7045680.55	5367986.5	63°36'40.102"	55°23'9.979"
171	ЮЗ: 11° 31' 34"	7045580.46	5367956.4	63°36'36.860"	55°23'7.869"
172	СЗ: 78° 31' 57"	7045549.66	5367950.12	63°36'35.864"	55°23'7.436"
173	СЗ: 78° 6' 41"	7045551.36	5367941.74	63°36'35.916"	55°23'6.827"
174	СЗ: 78° 49' 8"	7045551.38	5367941.64	63°36'35.916"	55°23'6.819"
175	СВ: 18° 12' 32"	7045557.29	5367911.72	63°36'36.097"	55°23'4.644"
176	ЮВ: 80° 25' 45"	7045591.92	5367923.11	63°36'37.219"	55°23'5.445"
177	ЮЗ: 16° 16' 27"	7045589.9	5367935.09	63°36'37.158"	55°23'6.316"
178	ЮВ: 82° 24' 19"	7045567.84	5367928.65	63°36'36.444"	55°23'5.865"
179	СВ: 52° 59' 17"	7045567.02	5367934.8	63°36'36.419"	55°23'6.312"
180	СВ: 14° 18' 35"	7045578.2	5367949.63	63°36'36.785"	55°23'7.379"
181	СЗ: 80° 24' 28"	7045587.06	5367951.89	63°36'37.072"	55°23'7.537"
182	СВ: 17° 5' 10"	7045589.72	5367936.15	63°36'37.153"	55°23'6.393"

11:19:0000000:50:3Y2(6)					
183	ЮВ: 78° 49' 3"	7045519.84	5367905.21	63°36'34.886"	55°23'4.199"
184	ЮВ: 78° 31' 51"	7045514.11	5367934.22	63°36'34.710"	55°23'6.308"
185	ЮЗ: 11° 30' 46"	7045512.42	5367942.53	63°36'34.659"	55°23'6.913"
186	СЗ: 78° 44' 51"	7045507.27	5367941.48	63°36'34.492"	55°23'6.840"
187	СЗ: 76° 31' 39"	7045510.7	5367924.24	63°36'34.597"	55°23'5.587"
188	СВ: 8° 8' 53"	7045515.41	5367904.58	63°36'34.743"	55°23'4.157"

11:19:0301001:3Y1					
189	СВ: 8° 8' 53"	7045821.43	5368007.37	63°36'44.659"	55°23'11.391"
190	СВ: 8° 8' 53"	7045816.69	5368027.43	63°36'44.512"	55°23'12.849"
141	СЗ: 76° 40' 56"	7045757.13	5368009.52	63°36'42.583"	55°23'11.594"
142	СВ: 17° 5' 9"	7045761.96	5367989.09	63°36'42.732"	55°23'10.108"

### Площадь образуемых земельных участков

Площадь и вид разрешенного использования образуемого земельного участка для размещения объекта указаны в таблице 3, представленного ниже по каждому из землепользователей.

Изн. № подл.	Взам. инв. №
	Подпись и дата

Изм.	Кодуч	Лист	№ док.	Подпись	Дата	«Эксплуатация объекта "Газопровод ДНС" Турчаниновская" - врезка в существующий газопровод УПСВ "Пашня" - УПН "Западный Тэбук»	Лист
							10

Таблица 3 – Площадь образуемого земельного участка, расположенного на землях Сосногорского лесничества, Малоперского, Висского, Конашпёльского участковых лесничеств.

Наименование	Условный номер земельного участка	Площадь, м <sup>2</sup>	Вид разрешенного использования земельного участка	Планируемая категория земель	Способ образования
Республика Коми, МО МР «Сосногорск»	11:19:0301001 : ЗУ1	0,1291	строительство, реконструкция, эксплуатация линейных объектов (по классификатору видов разрешенного использования земельных участков – недропользование, код 6.1)	Земли промышленности	образование земельного участка из земель, находящихся в государственной или муниципальной собственности с кадастровым номером 11:19:0301001
Сосногорское лесничество	:50:ЗУ1	2,5975			Земли лесного фонда
	:50:ЗУ2(1)	27,1833			
	:50:ЗУ2(2)	9,7176			
	:50:ЗУ2(3)	0,0487			
	:50:ЗУ2(4)	0,0210			
	50:ЗУ2(5)	0,3817			
50:ЗУ2(6)	0,0192				

**Перечень и сведения о площади образуемых земельных участков, которые будут отнесены к территориям общего пользования или имуществу общего пользования**

Среди образуемых земельных участков отсутствуют земельные участки, для отнесения к территориям общего пользования или имуществу общего пользования, в том числе в отношении которых предполагаются резервирование и (или) изъятие для государственных или муниципальных нужд.

**Вид разрешенного использования образуемых земельных участков**

Вид использования лесов на землях лесного фонда в соответствии со статьей 25 Лесного кодекса Российской Федерации: строительство, реконструкция, эксплуатация линейных объектов.

**1.2. Сведения о лесных участках**

Изм.	Кодуч	Лист	№ док.	Подпись	Дата
------	-------	------	--------	---------	------

						«Эксплуатация объекта "Газопровод ДНС" Турчаниновская" - врезка в существующий газопровод УПСВ "Пашня" - УПН "Западный Тэбук"»	Лист
							11

## Целевое назначение лесов

В соответствии с приказом Федерального агентства лесного хозяйства от 09.12.2008 №381 "Об определении количества лесничеств на территории Республики Коми и установлении их границ" на территории Республики Коми Малоперское, Висское, Конашъельское участковые лесничества входят в состав Сосногорского лесничества (лесопарка).

На момент проектирования лесного участка, на территории Сосногорского лесничества (лесопарка) распространяется действие лесохозяйственного регламента, утвержденного приказом Министерства промышленности, природных ресурсов, энергетики, транспорта Республики Коми от 15.12.2017 года № 2809/1.

Леса на территории Республики Коми в соответствии со статьей 8 Федерального закона от 04.12.2006 N 201-ФЗ "О введении в действие Лесного кодекса Российской Федерации" отнесены к эксплуатационным и защитным лесам что отражено в Лесном плане Республики Коми, утвержденном Распоряжением Главы Республики Коми от «01» мая 2020 года № 106-р, и лесохозяйственном регламенте Сосногорского лесничества (лесопарка).

Согласно указанным документам лесного планирования квартал №300 Малоперского участкового лесничества и квартал №206 Висского участкового лесничества в которых расположен проектируемый лесной участок, относится к эксплуатационным лесам. Кварталы №2, №3, №4, №25, №26, №27, №28, №59, №84 Конашъельского участкового лесничества относится к эксплуатационным и защитным лесам, категории защитных лесов - леса, расположенные в защитных полосах лесов (леса, расположенные в границах полос отвода железных дорог и придорожных полос автомобильных дорог, установленных в соответствии с законодательством Российской Федерации о железнодорожном транспорте, законодательством об автомобильных дорогах и о дорожной деятельности).

## Виды разрешенного использования лесов на проектируемом лесном участке

Лесохозяйственным регламентом Сосногорского лесничества в кварталах №300 Малоперского участкового лесничества, №206 Висского участкового лесничества, №2, №3, №4, №25, №26, №27, №28, №59, №84 Конашъельского участкового лесничества и соответственно в проектируемом лесном участке установлены следующие виды разрешенного использования лесов:

- заготовка древесины;
- заготовка живицы;
- заготовка и сбор недревесных лесных ресурсов;
- заготовка пищевых лесных ресурсов и сбор лекарственных растений;
- осуществление видов деятельности в сфере охотничьего хозяйства;
- ведение сельского хозяйства;
- осуществление научно-исследовательской деятельности, образовательной деятельности;
- осуществление рекреационной деятельности;
- создание лесных плантаций и их эксплуатация;
- выращивание лесных плодовых, ягодных, декоративных растений, лекарственных растений;
- выращивание посадочного материала лесных растений (сеянцев и саженцев);

Изм. № подл.	Подпись и дата	Взам. инв. №

						«Эксплуатация объекта "Газопровод ДНС" Турчаниновская" - врезка в существующий газопровод УПСВ "Пашня" - УПН "Западный Тэбук"»	Лист
Изм.	Колуч	Лист	№док.	Подпись	Дата		12

- осуществление геологического изучения недр, разведка и добыча полезных ископаемых
- строительство и эксплуатация водохранилищ и иных искусственных водных объектов, а также гидротехнических сооружений и специализированных портов;
- строительство, реконструкция, эксплуатация линейных объектов;
- переработка древесины и иных лесных ресурсов;
- осуществление религиозной деятельности;
- использование лесов в местах традиционного проживания и хозяйственной деятельности лиц, относящихся к коренным малочисленным народам Севера;
- иные виды (осуществление изыскательских работ).

### Количественные и качественные характеристики проектируемого лесного участка

Данные характеристики проектируемого лесного участка составляются на основании данных государственного лесного реестр Сосногорского лесничества и необходимости натурного обследования, представлены на таблицах 4-8.

Таблица 4 - Распределение земель

Общая площадь, га	в том числе										
	лесные земли					нелесные земли					
	занятые лесными насаждениями всего	в том числе покрытые лесными культурами	лесные питомники, плантации	не занятые лесным и насаждениями	итого	дороги	просеки	болота	другие	итого	
1	2	3	4	5	6	7	8	9	10	11	
<b>39,9690</b>	-	-	-	-	-	-	0,2225	-	-	39,7465	<b>39,9690</b>

Таблица 5 - Характеристика насаждений проектируемого лесного участка

Участковое лесничество/ урочище (при наличии)	Номер квартала	Номер выдела	Состав насаждения или характеристика лесного участка при отсутствии насаждения	Площадь (га)/ запас древесины при наличии (куб. м)	в том числе по группам возраста древостоя (га/куб.м)			
					молодняки	средневозрастные	приспевающие	спелые и перестойные
1	2	3	4	5	6	7	8	9
Малоперское участковое лесничество	<i>Эксплуатация объекта "Газопровод ДНС" Турчаниновская" - врезка в существующий газопровод УПСВ "Пашня" - УПН "Западный Тэбук"</i>							
	<i>Эксплуатационные леса</i>							
	<i>:50:3У1</i>							
	300	16	Газопровод	0,0746	-/-	-/-	-/-	-/-
		83	Газопровод	1,7000	-/-	-/-	-/-	-/-
Висское участковое лесничество	206	38	Газопровод	0,8229	-/-	-/-	-/-	-/-
	<b>Итого по :50:3У1</b>			<b>2,5975</b>	-/-	-/-	-/-	-/-
Конашьельское	<i>Эксплуатация объекта "Газопровод ДНС" Турчаниновская" - врезка в существующий газопровод УПСВ "Пашня" - УПН "Западный Тэбук"</i>							

Взам. инв. №

Подпись и дата

Инв. № подл.

						«Эксплуатация объекта "Газопровод ДНС" Турчаниновская" - врезка в существующий газопровод УПСВ "Пашня" - УПН "Западный Тэбук"»	Лист
Изм.	Кодуч	Лист	№ док.	Подпись	Дата		13

участковое лесничество	Эксплуатационные леса						
	:50:3У2(1)						
2	57	Газопровод	0,3004	-/-	-/-	-/-	-/-
	76	Газопровод	3,5154	-/-	-/-	-/-	-/-
3	54	Газопровод	4,9646	-/-	-/-	-/-	-/-
4	45	Газопровод	4,9251	-/-	-/-	-/-	-/-
25	35	Газопровод	2,6000	-/-	-/-	-/-	-/-
	15	Газопровод	0,3112	-/-	-/-	-/-	-/-
26	11	Газопровод	0,7079	-/-	-/-	-/-	-/-
	12	Газопровод	1,9151	-/-	-/-	-/-	-/-
	13	Газопровод	0,1441	-/-	-/-	-/-	-/-
27	38	Газопровод	4,1923	-/-	-/-	-/-	-/-
28	26	а/д лесовозная	0,2225	-/-	-/-	-/-	-/-
	27	Газопровод	0,2045				
	49	Газопровод	2,6682	-/-	-/-	-/-	-/-
59	58	Газопровод	0,5120	-/-	-/-	-/-	-/-
<b>Итого по :50:3У2(1)</b>			<b>27,1833</b>	-/-	-/-	-/-	-/-
Эксплуатация объекта "Газопровод ДНС" Турчаниновская" - врезка в существующий газопровод УПСВ "Пашня" - УПН "Западный Тэбук"							
Эксплуатационные леса							
:50:3У2(2)							
59	25	Газопровод	0,1680				
	35	Газопровод	0,5127	-/-	-/-	-/-	-/-
	58	Газопровод	6,6406	-/-	-/-	-/-	-/-
84	4	Газопровод	0,1595	-/-	-/-	-/-	-/-
	12	Газопровод	0,5675	-/-	-/-	-/-	-/-
	84	Линия электропередач	0,1372	-/-	-/-	-/-	-/-
	104	Газопровод	1,3120	-/-	-/-	-/-	-/-
Защитные леса							
:50:3У2(2)							
84	85	Газопровод	0,2201	-/-	-/-	-/-	-/-
<b>Итого по :50:3У2(2)</b>			<b>9,7176</b>	-/-	-/-	-/-	-/-
Эксплуатация объекта "Газопровод ДНС" Турчаниновская" - врезка в существующий газопровод УПСВ "Пашня" - УПН "Западный Тэбук"							
Защитные леса							
:50:3У2(3)							
84	105	Газопровод	0,0487	-/-	-/-	-/-	-/-
<b>Итого по :50:3У2(3)</b>			<b>0,0487</b>	-/-	-/-	-/-	-/-
Эксплуатация объекта "Газопровод ДНС" Турчаниновская" - врезка в существующий газопровод УПСВ "Пашня" - УПН "Западный Тэбук"							
Защитные леса							
:50:3У2(4)							
84	105	Газопровод	0,0210	-/-	-/-	-/-	-/-
<b>Итого по :50:3У2(4)</b>			<b>0,0210</b>	-/-	-/-	-/-	-/-
Эксплуатация объекта "Газопровод ДНС" Турчаниновская" - врезка в существующий газопровод УПСВ "Пашня" - УПН "Западный Тэбук"							
Защитные леса							
:50:3У2(5)							
84	105	Газопровод	0,0817	-/-	-/-	-/-	-/-
	106	Газопровод	0,3000	-/-	-/-	-/-	-/-
<b>Итого по :50:3У2(5)</b>			<b>0,3817</b>	-/-	-/-	-/-	-/-
Защитные леса							
:50:3У2(6)							
84	86	Нефтепровод	0,0192	-/-	-/-	-/-	-/-

Изм. № подл.	Подпись и дата	Взам. инв. №

Изм.	Кодуч	Лист	№ док.	Подпись	Дата	«Эксплуатация объекта "Газопровод ДНС" Турчаниновская" - врезка в существующий газопровод УПСВ "Пашня" - УПН "Западный Тэбук"»	Лист
							14



	<b>Итого по :50:ЗУ2(6)</b>	<b>0,0192</b>	-/-	-/-	-/-	-/-
	<b>Итого по эксплуатационным лесам:</b>	<b>39,2783</b>	-/-	-/-	-/-	-/-
	<b>Итого по защитным лесам:</b>	<b>0,6907</b>	-/-	-/-	-/-	-/-
	<b>Итого по Малоперскому участковому лесничеству:</b>	<b>1,9857</b>	-/-	-/-	-/-	-/-
	<b>Итого по Висскому участковому лесничеству:</b>	<b>0,6118</b>	-/-	-/-	-/-	-/-
	<b>Итого по Конашъельскому участковому лесничеству:</b>	<b>37,3715</b>	-/-	-/-	-/-	-/-
	<b>Всего по лесничеству:</b>	<b>39,9690</b>	-/-	-/-	-/-	-/-

Таблица 6 - Средние таксационные показатели насаждений проектируемого лесного участка

Целевое назначение лесов	Хозяйство, преобладающая порода	Состав насаждений	Возраст	Бонитет	Полнота	Средний запас древесины (куб, м/га)		
						Средне-возрастные	приспевающие	спелые и перестойные
1	2	3	4	5	6	7	8	9
Эксплуатационные	-/-	-/-	-/-	-/-	-/-	-/-	-/-	-/-
Защитные	-/-	-/-	-/-	-/-	-/-	-/-	-/-	-/-

Таблица 7 - Виды и объемы использования лесов на проектируемом лесном участке

Целевое назначение лесов	Хозяйство (хвойное, твердолиственные, мягколиственные)	Площадь, га	Единица измерения	Объемы использования лесов (изъятия лесных ресурсов)
1	2	3	4	5
Вид использования лесов - <i>Строительство, реконструкция, эксплуатация линейных объектов</i>				
Цель предоставления лесного участка - <i>Эксплуатация объекта "Газопровод ДНС" Турчаниновская" - врезка в существующий газопровод УПСВ "Пашня" - УПН "Западный Тэбук"</i>				
Эксплуатационные	Дороги	0,2225	куб.м	-/-
	Другие	39,0558	куб.м	-/-
Защитные	Другие	0,6907	куб.м	-/-
<b>Всего по лесничеству</b>		<b>39,9690</b>	<b>куб.м</b>	<b>-/-</b>

**Сведения о наличии на проектируемом лесном участке особо защитных участков лесов, особо охраняемых природных территорий, зон с особыми условиями использования территории**

Согласно данным государственного лесного реестра на проектируемом лесном участке присутствуют особо защитные участки лесов (ОЗУ).

Изм. № подл.	Подпись и дата	Взам. инв. №
--------------	----------------	--------------

Изм.	Кодуч	Лист	№ док.	Подпись	Дата	«Эксплуатация объекта "Газопровод ДНС" Турчаниновская" - врезка в существующий газопровод УПСВ "Пашня" - УПН "Западный Тэбук"»	Лист
							15

Таблица 8 - Сведения о наличии на проектируемом лесном участке ОЗУ

№ п/п	Наименование участкового лесничества/урочища (при наличии)	Номер квартала	Номер выдела	Виды ОЗУ, наименование ООПТ, виды зон с особыми условиями использования территорий	Общая площадь, га
1	2	3	4	5	6
1	Конашгьельское участковое лесничество	84	106	ОЗУ – опушки леса	0,3000

### 1.3. Основные показатели по проекту межевания

Настоящий проект обеспечивает равные права и возможности правообладателей земельных участков в соответствии с действующим законодательством. Сформированные границы земельных участков позволяют обеспечить необходимые требования по содержанию и обслуживанию объектов промышленной застройки в условиях сложившейся планировочной системы территории проектирования.

Изм. № подл.	Подпись и дата	Взам. инв. №

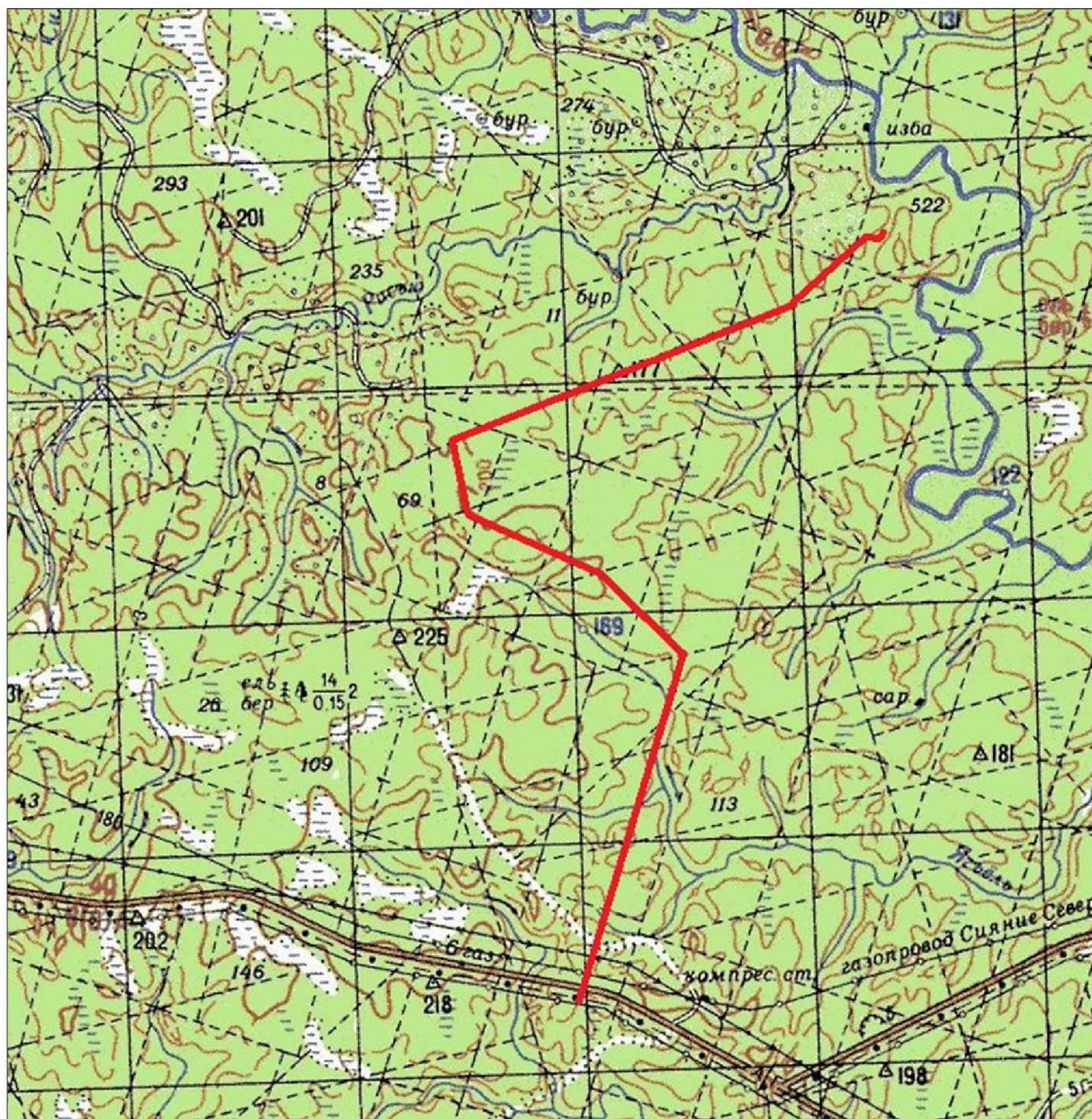
Изм.	Колуч	Лист	№док.	Подпись	Дата	«Эксплуатация объекта "Газопровод ДНС" Турчаниновская" - врезка в существующий газопровод УПСВ "Пашня" - УПН "Западный Тэбук"»	Лист
							16

**ГРАФИЧЕСКАЯ ЧАСТЬ**

Изм. № подл.	Подпись и дата	Взам. инв. №

						«Эксплуатация объекта "Газопровод ДНС" Турчаниновская" - врезка в существующий газопровод УПСВ "Пашня" - УПН "Западный Тэбук"»	Лист
<b>Изм.</b>	<b>Колуч</b>	<b>Лист</b>	<b>№док.</b>	<b>Подпись</b>	<b>Дата</b>		17

## Схема расположения объекта



Масштаб 1 : 100 000

- границы испрашиваемого земельного участка

Изнв. № подл.	Взам. инв. №
Подпись и дата	

						«Эксплуатация объекта "Газопровод ДНС" Турчаниновская" - врезка в существующий газопровод УПСВ "Пашня" - УПН "Западный Тэбук"»	Лист
Изм.	Колуч	Лист	№ док.	Подпись	Дата		18

**ПРОЕКТ МЕЖЕВАНИЯ ТЕРРИТОРИИ**  
**Материалы по обоснованию**

Инив. № подл.	Подпись и дата	Взам. инв. №

						«Эксплуатация объекта "Газопровод ДНС" Турчаниновская" - врезка в существующий газопровод УПСВ "Пашня" - УПН "Западный Тэбук"»	Лист
<b>Изм.</b>	<b>Колуч</b>	<b>Лист</b>	<b>№док.</b>	<b>Подпись</b>	<b>Дата</b>		19



## 2. Общие положения

### 2.1. Введение

Проект межевания территории на объект: «Эксплуатация объекта "Газопровод ДНС" Турчаниновская" - врезка в существующий газопровод УПСВ "Пашня" - УПН "Западный Тэбук"» выполнен на основании:

1. Письмо ООО «ЛУКОЙЛ-Коми» от 09.11.2020 № 09-04-07-31629 «О подготовке документации по планировке территории (проекта планировки и проекта межевания территории) по проектированию объекта: «Эксплуатация объекта "Газопровод ДНС" Турчаниновская" - врезка в существующий газопровод УПСВ "Пашня" - УПН "Западный Тэбук"».

2. Договора №19У3131 от 02.12.2019, заключенного с ООО "ЛУКОЙЛ-Коми".

Документ разработан в соответствии с требованиями Градостроительного кодекса Российской Федерации.

Объекты относятся к ООО "ЛУКОЙЛ-Коми", предназначены для эксплуатации объекта "Газопровод ДНС" Турчаниновская" - врезка в существующий газопровод УПСВ "Пашня" - УПН "Западный Тэбук".

Картографический материал выполнен в географической системе координат местности СК-1963 Q5, система высот – Балтийская.

### 2.2. Цели и задачи разработки проекта

Целями разработки проекта являются:

– обеспечения устойчивого развития территорий;  
– установления границ земельных участков, предназначенных для размещения объекта: «Эксплуатация объекта "Газопровод ДНС" Турчаниновская" - врезка в существующий газопровод УПСВ "Пашня" - УПН "Западный Тэбук"».

Задача проекта: выявление территории, занятой объектами.

Границы земельных участков определены с учетом норм действующего законодательства в рамках выполнения работ по межеванию территории.

### 2.3. Исходные материалы, используемые при разработке проекта

1. Информация о земельных участках в пределах границ проектирования, учтенных в государственном лесном реестре.

Информация об установленных сервитутах и иных обременениях земельных участков.

2. Информация о земельных участках в пределах границ проектирования, учтенных (зарегистрированных) в государственном земельном кадастре.

3. Разрешение на разработку проекта межевания территории.

### 2.4. Опорно-межевая сеть на территории проектирования

На территории проектирования существует установленная система геодезической сети специального назначения для определения координат точек земной поверхности с использованием спутниковых систем. Система координат –СК 1963 Q5. Действующая система геодезической сети удовлетворяет требованиям выполнения землеустроительных работ для установления границ земельных участков на местности.

Взам. инв. №	
Подпись и дата	
Инв. № подл.	

										Лист
										20
Изм.	Колуч	Лист	№док.	Подпись	Дата	«Эксплуатация объекта "Газопровод ДНС" Турчаниновская" - врезка в существующий газопровод УПСВ "Пашня" - УПН "Западный Тэбук"»				

## 2.5. Рекомендации по порядку установления границ на местности

Установление границ земельных участков на местности следует выполнять в соответствии с требованиями федерального законодательства, а также инструкции по проведению межевания.

Вынос межевых знаков на местность необходимо осуществить в комплексе землеустроительных работ с обеспечением мер по уведомлению заинтересованных лиц и согласованию с ними границ. Установление границ земельных участков на местности должно быть выполнено в комплексе работ по одновременному выносу красных линий и охранных зон коммуникаций.

## 2.6. Структура территории

В административном отношении участок изысканий расположен в границах МО МР «Сосногорск» Республики Коми.

Образуемый земельный участок находится в квартале с кадастровым номером земельного участка 11:19:0000000:50.

По землепользователям расположение земельных участков следующее:

земли Сосногорского лесничества, Малоперского участкового лесничества квартал №300, Висского участкового лесничества квартал №206, Конашъельского участкового лесничества кварталы №2, №3, №4, №25, №26, №27, №28, №59, №84 в квартале с кадастровым номером 11:19:0000000:50, земли лесного фонда – 39,9690 га;

земли МО МР «Сосногорск» в квартале с кадастровым номером 11:19:0301001, государственная неразграниченная собственность – 0,1291 га.

Таблица экспликации образуемого земельного участка в рамках проекта «Эксплуатация объекта "Газопровод ДНС" Турчаниновская" - врезка в существующий газопровод УПСВ "Пашня" - УПН "Западный Тэбук"» приложена к материалам по обоснованию проекта межевания территории (приложение Б).

## 2.7. Сведения об обременениях проектируемого лесного участка

По данным государственного лесного реестра проектируемый лесной участок Малоперского, Висского, Конашъельского участковых лесничеств, Сосногорского лесничества имеет обременение по ст. 43 – осуществление геологического изучения недр, разведка и добыча полезных ископаемых, ООО "ЛУКОЙЛ-Коми":

- договор аренды № С0990517/51/10-АЗ от 08.12.2010 г. сроком до 01.12.2040 г. – кварталы 300, 206, 2, 3, 4, 26, 27, 28, 59, 84.

## 2.8. Сведения о публичных сервитутах

На проектируемом участке публичные сервитуты не устанавливаются и проектируемый лесной участок не попадает в зону действия публичных сервитутов.

## 2.9. Сведения об ограничении использования лесов

С учетом целевого назначения и правового режима лесов, установленного лесным законодательством Российской Федерации, лесохозяйственным регламентом Сосногорского лесничества (лесопарка) предусмотрены следующие ограничения в использовании лесов:

- *запрещается проведение сплошных рубок, за исключением случаев, если выборочные рубки не обеспечивают замену лесных насаждений, утрачивающих свои средообразующие,*

Изм. № подл.	Подпись и дата	Взам. инв. №
--------------	----------------	--------------

										«Эксплуатация объекта "Газопровод ДНС" Турчаниновская" - врезка в существующий газопровод УПСВ "Пашня" - УПН "Западный Тэбук"»	Лист
Изм.	Колуч	Лист	№док.	Подпись	Дата						21

водоохранные, санитарно-гигиенические, оздоровительные и иные полезные функции, на лесные насаждения, обеспечивающие сохранение целевого назначения защитных лесов и выполняемых ими полезных функций. Выборочные рубки проводятся только в целях вырубki погибших и поврежденных лесных насаждений.

- запрещается заготовка древесины в объёме, превышающем расчётную лесосеку, а также с нарушением возрастов рубок (ст.29 Лесного Кодекса РФ 2006г.).

**2.10. Сведения о наличии зданий, сооружений, объектов, связанных с созданием лесной инфраструктуры и объектов, не связанных с созданием лесной инфраструктуры на проектируемом лесном участке**

На проектируемой территории отсутствуют здания, сооружения, объекты, связанные с созданием лесной инфраструктуры, и, не связанные с созданием лесной инфраструктуры.

**2.11. Сведения об объектах культурного наследия, особо охраняемых природных территорий**

На проектируемой территории отсутствуют объекты культурного наследия (памятники истории и культуры) народов России, особо охраняемых природных территорий (государственные природные заповедники, биосферные заповедники, национальные парки, природные парки, государственные природные заказники, памятники природы, дендрологические парки и ботанические сады).

Изм. № подл.	Подпись и дата	Взам. инв. №

						«Эксплуатация объекта "Газопровод ДНС" Турчаниновская" - врезка в существующий газопровод УПСВ "Пашня" - УПН "Западный Тэбук"»	Лист
Изм.	Колуч	Лист	№док.	Подпись	Дата		22

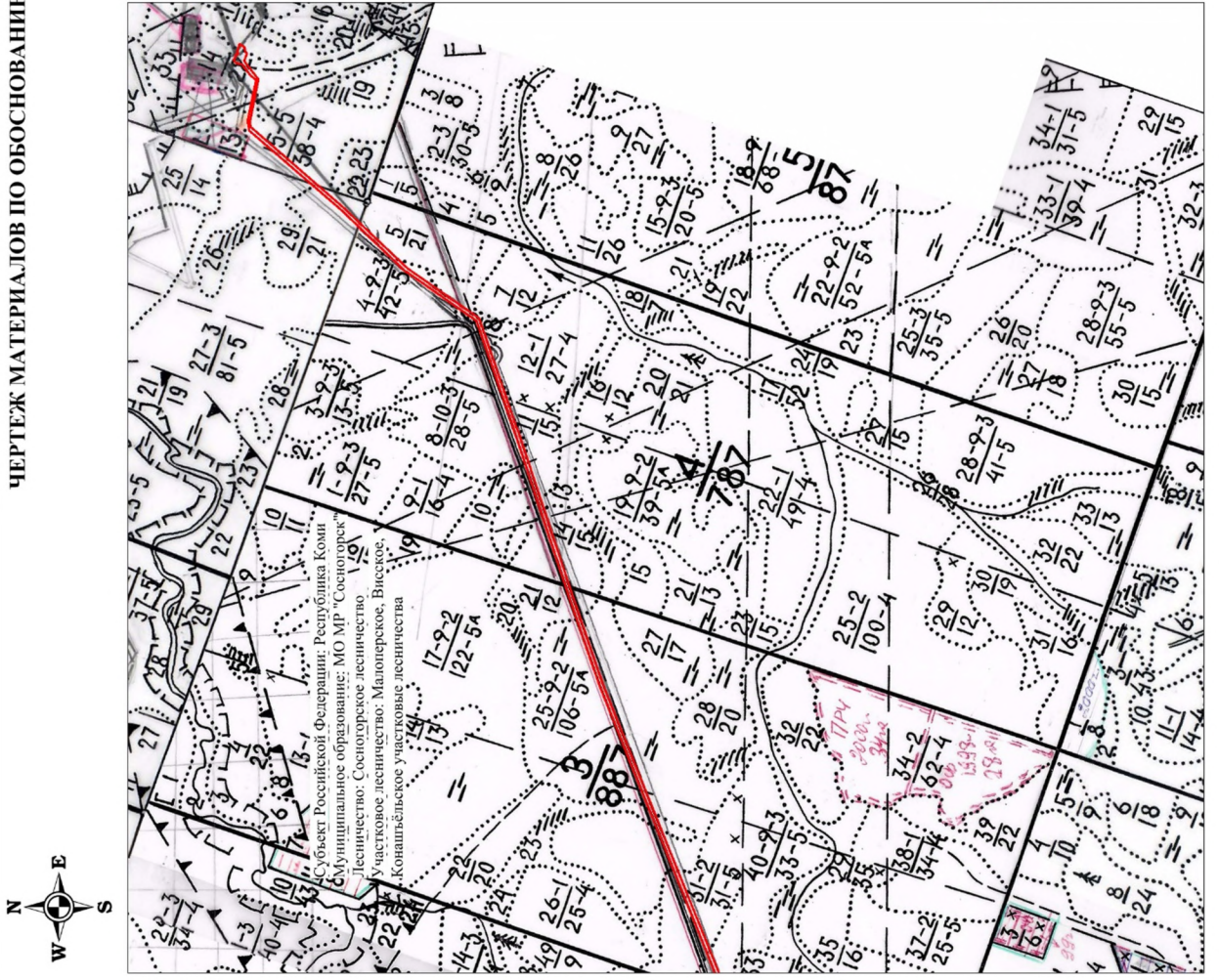
**ГРАФИЧЕСКАЯ ЧАСТЬ**

Изм. № подл.	Подпись и дата	Взам. инв. №

						«Эксплуатация объекта "Газопровод ДНС" Турчаниновская" - врезка в существующий газопровод УПСВ "Пашня" - УПН "Западный Тэбук"»	Лист
<b>Изм.</b>	<b>Колуч</b>	<b>Лист</b>	<b>№док.</b>	<b>Подпись</b>	<b>Дата</b>		23

Инв. № подл.	Подпись и дата	Взам. инв. №

**ЧЕРТЕЖ МАТЕРИАЛОВ ПО ОБОСНОВАНИЮ ПРОЕКТА МЕЖЕВАНИЯ ТЕРРИТОРИИ**



Условные обозначения:

- граница испрашиваемого земельного участка
- граница лесного квартала

Изм.	Кол.ч.	Лист	Док.	Подпись	Дата
Разраб.					
Проверил					
Директор					
ПРОЕКТ МЕЖЕВАНИЯ ТЕРРИТОРИИ					
Масштаб 1:25 000					
Эксплуатация объекта "Газопровод ДНС "Турчинновская" - врезка в существующий газопровод УПСВ "Пашня" - УПН "Западный Тэбук"					
Старая				Лист	
Новая				Лист	
ООО "Мерабит"					

Изм.	Кол.ч.	Лист	№ док.	Подпись	Дата

«Эксплуатация объекта "Газопровод ДНС" Турчинновская" - врезка в существующий газопровод УПСВ "Пашня" - УПН "Западный Тэбук"»

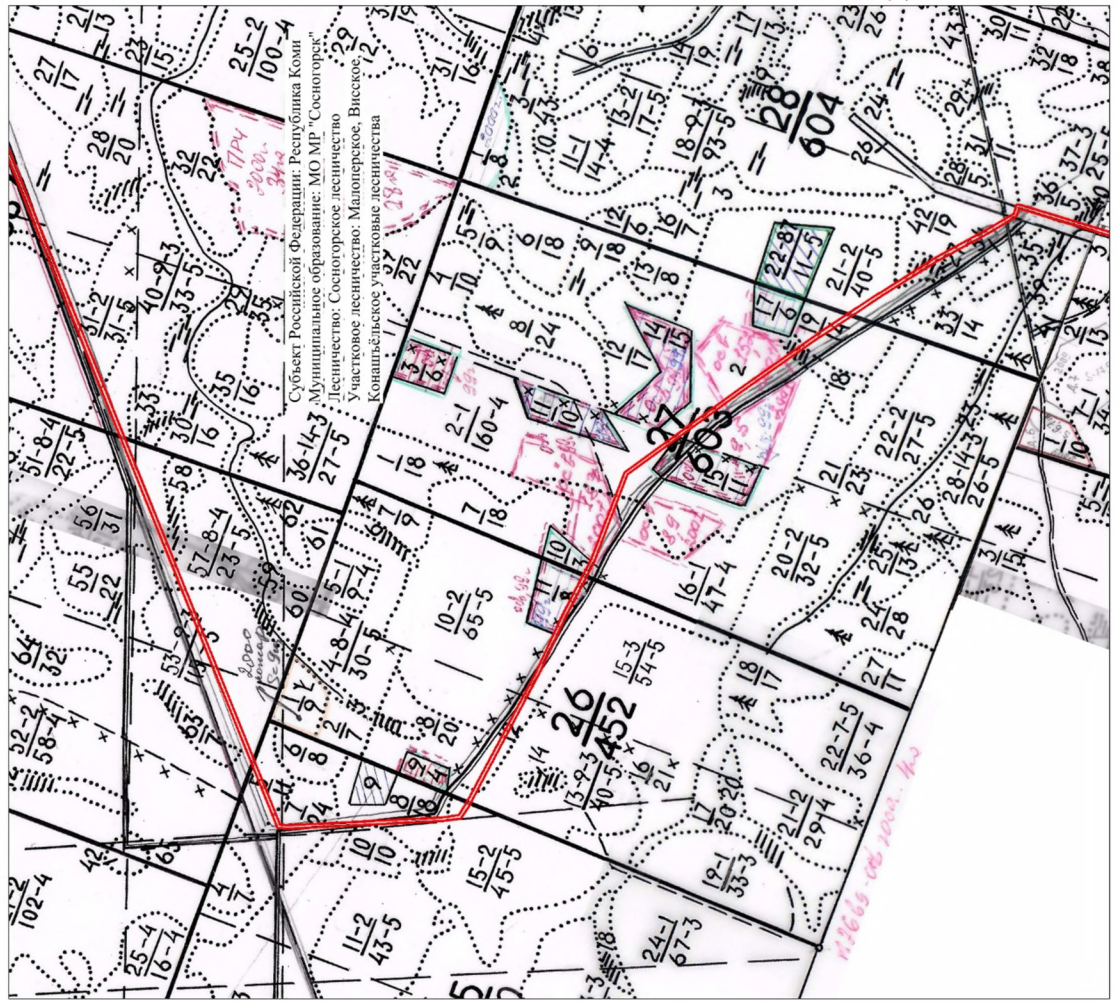


Инов. № подл.	Подпись и дата	Взам. инв. №



**ЧЕРТЕЖ МАТЕРИАЛОВ ПО ОБОСНОВАНИЮ ПРОЕКТА МЕЖЕВАНИЯ ТЕРРИТОРИИ**

Лист 2 из 3



Условные обозначения:

- граница испрашиваемого земельного участка
- граница лесного квартала

Изм.	Колуч.	Лист	Док.	Подпись	Дата
Разраб.					
Проверил					
Директор					
ПРОЕКТ МЕЖЕВАНИЯ ТЕРРИТОРИИ					
Масштаб 1:25 000					
Эксплуатация объекта "Газопровод ДНС "Турчинновская" - врезка в существующий газопровод УПСВ "Пашня" - УПН "Западный Тэбук"					
Старая			Лист		
			Листов		
ООО "Мерабит"					

Изм.	Колуч.	Лист	№ док.	Подпись	Дата

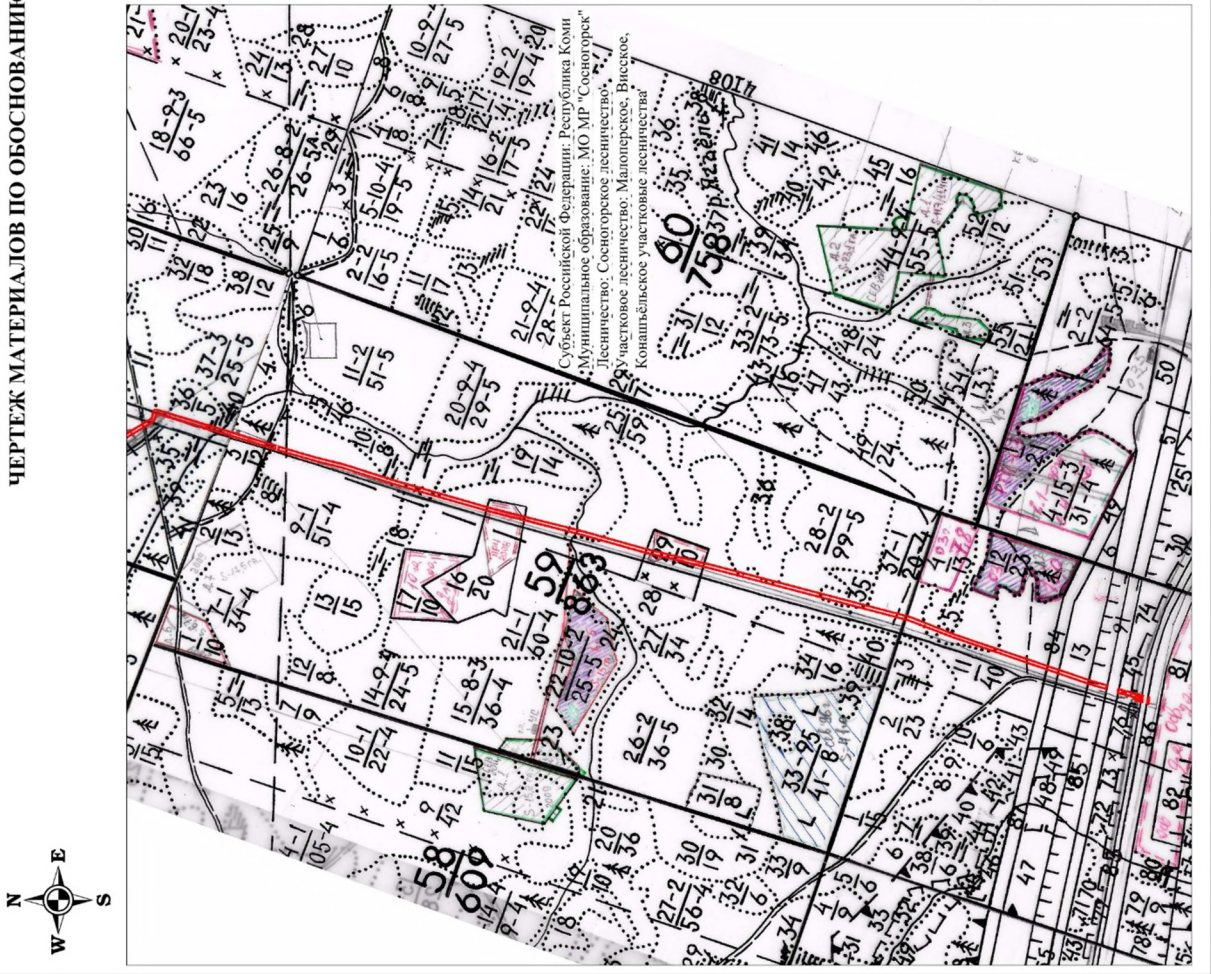
«Эксплуатация объекта "Газопровод ДНС" Турчинновская" - врезка в существующий газопровод УПСВ "Пашня" - УПН "Западный Тэбук"»



Инва. № подл.	Подпись и дата	Взам. инв. №

ЧЕРТЕЖ МАТЕРИАЛОВ ПО ОБОСНОВАНИЮ ПРОЕКТА МЕЖЕВАНИЯ ТЕРРИТОРИИ

Лист 3 из 3



Изм.	Кол.уч.	Лист	Док.	Подпись	Дата
Разработ.					
Проверил					
Директор					
Эксплуатация объекта "Газопровод ДНС "Турчаниновская" - врезка в существующий газопровод УПСВ "Пашня" - УПН "Западный Тэбук"					
ПРОЕКТ МЕЖЕВАНИЯ ТЕРРИТОРИИ Масштаб 1:25 000					
Страница    Лист    Листов					
ООО "МегаБит"					

Изм.	Колуч.	Лист	№ док.	Подпись	Дата

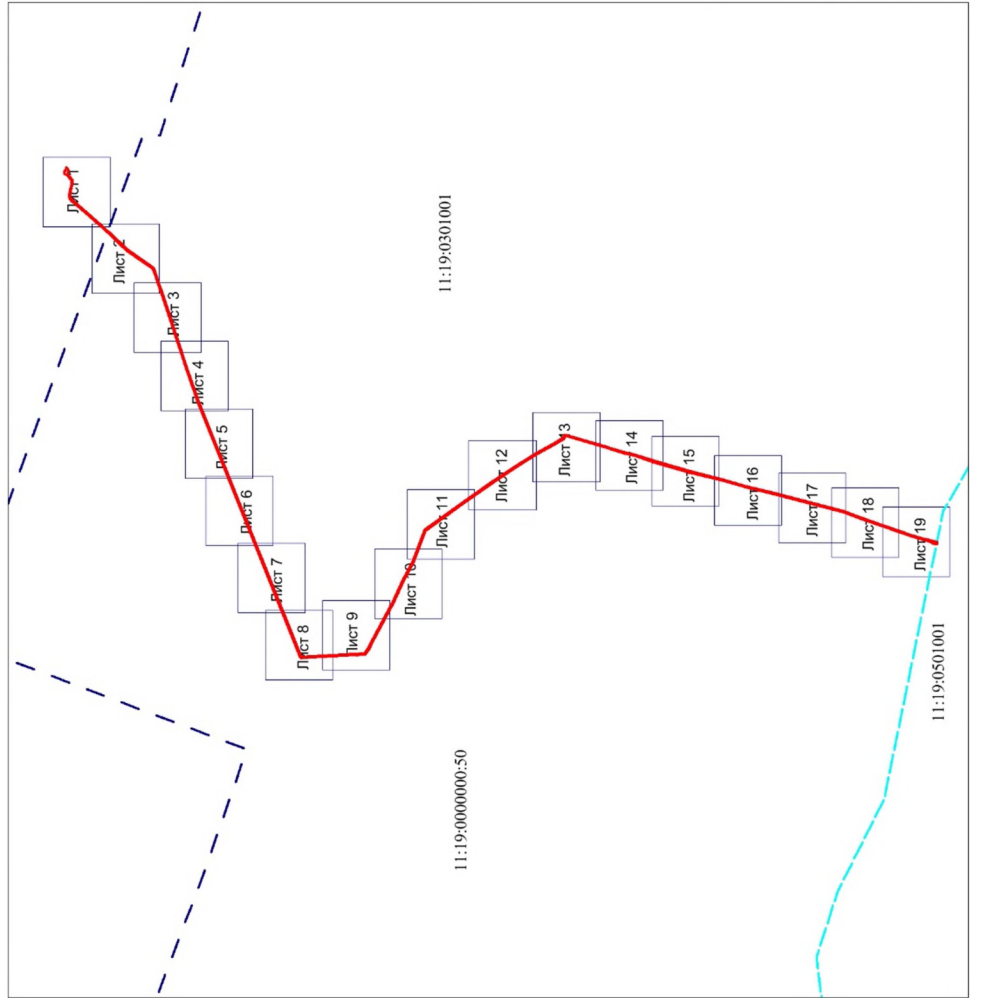
«Эксплуатация объекта "Газопровод ДНС" Турчаниновская" - врезка в существующий газопровод УПСВ "Пашня" - УПН "Западный Тэбук"»

Изм. № подл.	Подпись и дата	Взам. инв. №

### СХЕМА РАСПОЛОЖЕНИЯ ЛИСТОВ МАТЕРИАЛОВ ПО ОБОСНОВАНИЮ ПРОЕКТА МЕЖЕВАНИЯ ТЕРРИТОРИИ



Субъект Российской Федерации: Республика Коми  
 Муниципальное образование: МО МР "Сосногорск"  
 Категория земель: Земли лесного фонда  
 Лесничество: Сосногорское лесничество  
 Участковое лесничество: Малоперское, Висское, Конашэльское участковые лесничества  
 Вид использования лесов: Строительство, реконструкция, эксплуатация линейных объектов  
 Цель предоставления лесного участка: Эксплуатация объекта "Газопровод ДНС "Турчаниновская" - врезка в существующий газопровод УПСВ "Пашня" - УПН "Западный Тэбук"



Условные обозначения:

- - граница кадастрового квартала
- - граница муниципального образования
- - граница испрашиваемого земельного участка
- 11:19:0000000:50 - кадастровый номер исходного участка
- 11:19:0301001 - номер кадастрового квартала

Изм.	Коп. уч.	Лист	Док.	Подпись	Дата
Разраб.					
Проверил					
Директор					
Эксплуатация объекта "Газопровод ДНС "Турчаниновская" - врезка в существующий газопровод УПСВ "Пашня" - УПН "Западный Тэбук"					
ПРОЕКТ МЕЖЕВАНИЯ ТЕРРИТОРИИ					
Масштаб 1:70 000					
Страница					Лист
ООО "МегаБит"					

Изм.	Кодуч	Лист	№ док.	Подпись	Дата

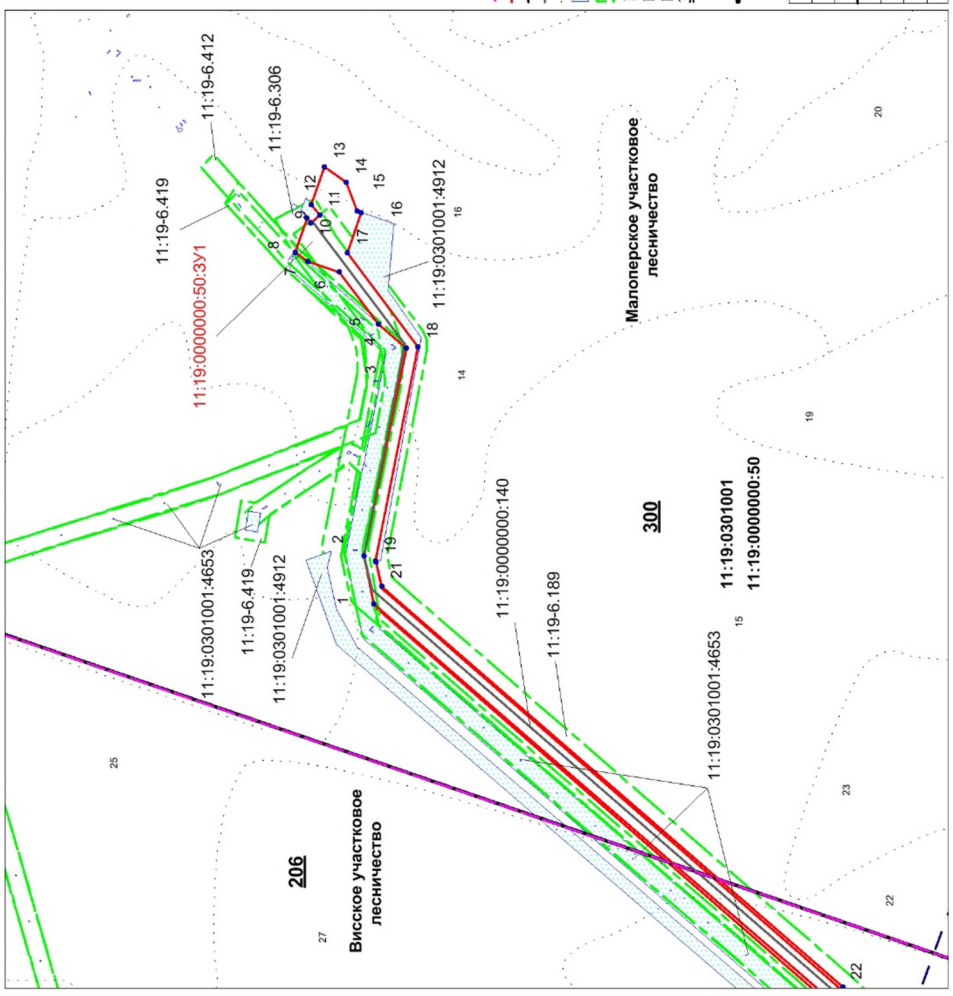
«Эксплуатация объекта "Газопровод ДНС" Турчаниновская" - врезка в существующий газопровод УПСВ "Пашня" - УПН "Западный Тэбук"»

Инва. № подл.	Подпись и дата	Взам. инв. №

Лист 1 из 19

**ЧЕРТЕЖ МАТЕРИАЛОВ ПО ОБОСНОВАНИЮ ПРОЕКТА МЕЖЕВАНИЯ ТЕРРИТОРИИ**

Субъект Российской Федерации: Республика Коми  
 Муниципальное образование: МО МР "Сосногорск"  
 Категория земель: Земли лесного фонда  
 Лесничество: Сосногорское лесничество  
 Участковое лесничество: Малопоперское, Висское, Конашьское участковые лесничества  
 Вид использования лесов: Строительство, реконструкция, эксплуатация линейных объектов  
 Цель предоставления лесного участка: Эксплуатация объекта "Газопровод ДНС "Турчиновская" - врезка в существующий газопровод УПСВ "Пашня" - УПН "Западный Тэбук"



Условные обозначения:

- ЗУ - обозначение образуемого земельного участка
- граница участкового лесничества
- граница истрашиваемого земельного участка
- граница лесного квартала
- объект капитального строительства
- граница лесного выдела
- граница ранее отведенных земельных участков
- границы охранных зон, сведения о которых имеются в ЕГРН
- 11:19:0301001:4912 - кадастровый номер ранее отведенных земельных участков
- 11:19:0000000:50 - кадастровый номер лесного участка
- 11:19-6.419 - реестровый номер охранный зоны
- 300 - номер лесного квартала
- 15 - номер лесного выдела
- 3 - точка поворота границы участка и её номер
- 11:19:0301001 - номер кадастрового квартала

Изм.	Колуч.	Лист	Док.	Подпись	Дата	Стация	Лист	Листов
Разработ.						ПРОЕКТ МЕЖЕВАНИЯ ТЕРРИТОРИИ		
Проверил						Масштаб 1:5000		
Директор						ООО "Мелгайт"		

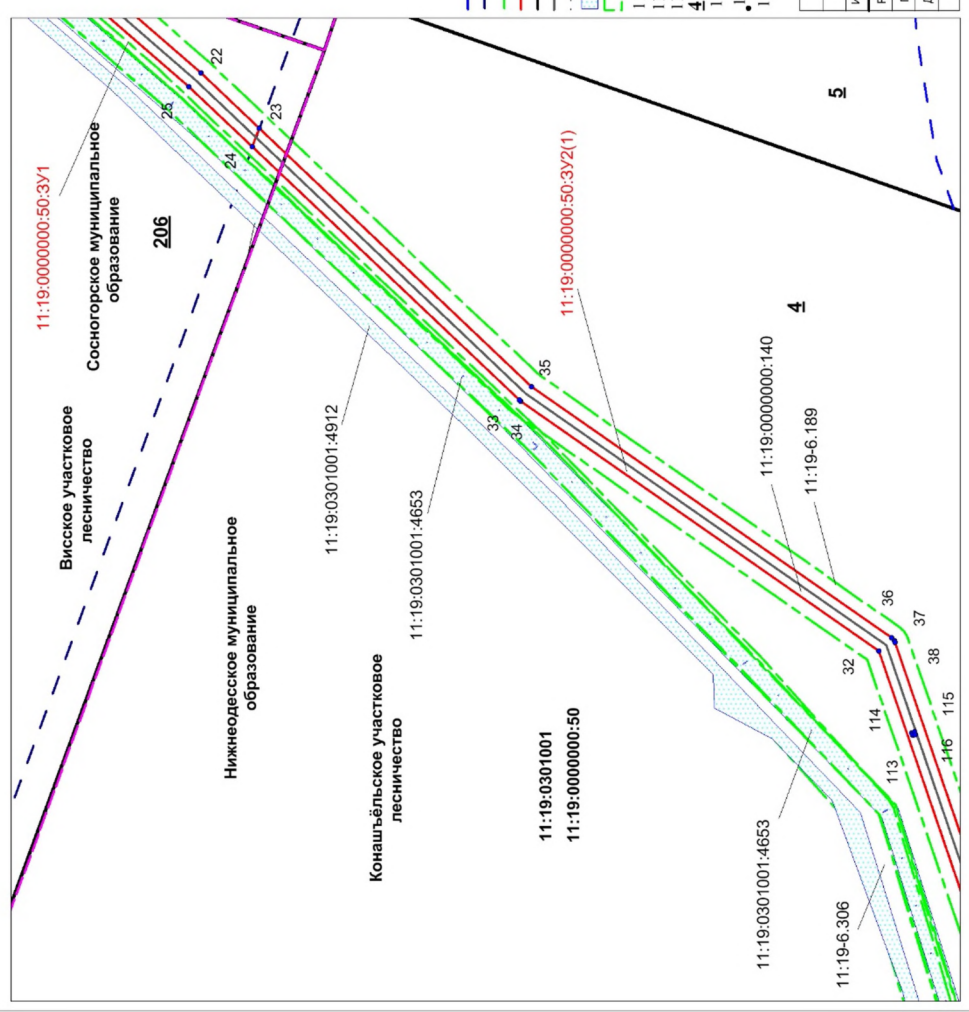


Изм.	№ подл.	Подпись и дата	Взам. инв. №

Изм.	Колуч.	Лист	№ док.	Подпись	Дата

### ЧЕРТЕЖ МАТЕРИАЛОВ ПО ОБОСНОВАНИЮ ПРОЕКТА МЕЖЕВАНИЯ ТЕРРИТОРИИ

Субъект Российской Федерации: Республика Коми  
 Муниципальное образование: МР "Сосногорск"  
 Категория земель: Земли лесного фонда  
 Лесничество: Сосногорское лесничество  
 Участковое лесничество: Малоперское, Висское, Конашёнское участки лесничества  
 Вид использования лесов: Строительство, реконструкция, эксплуатация линейных объектов  
 Цель предоставления лесного участка: Эксплуатация объекта "Газопровод ДНС "Турчаниновская" - врезка в существующий газопровод УПСВ "Пашня" - УПН "Западный Тэбук"



Условные обозначения:

- 3У - обозначение образуемого земельного участка
- граница водоохранной зоны
- граница муниципального образования
- граница участкового лесничества
- граница испрашиваемого земельного участка
- граница лесного квартала
- объект капитального строительства
- граница лесного выдела
- границы ранее отведенных земельных участков
- границы охранных зон, сведения о которых имеются в ЕГРН
- 11:19:0301001:4912 - кадастровый номер ранее отведенных земельных участков
- 11:19:0000000:50 - кадастровый номер исходного участка
- 11:19-6.189 - реестровый номер охранный зоны
- 4 - номер лесного квартала
- 15 - номер лесного выдела
- 167 - точка поворота границы участка и её номер
- 11:19:0301001 - номер кадастрового квартала

Изм.	Колуч.	Лист	Док.	Подпись	Дата
Разработ.					
Проверил					
Директор					
Страница    Лист    Листов					
ООО "Мегабит"					

Строительство и эксплуатация объекта "Газопровод ДНС "Турчаниновская" - врезка в существующий газопровод УПСВ "Пашня" - УПН "Западный Тэбук"

ПРОЕКТ МЕЖЕВАНИЯ ТЕРРИТОРИИ  
Масштаб 1:5000

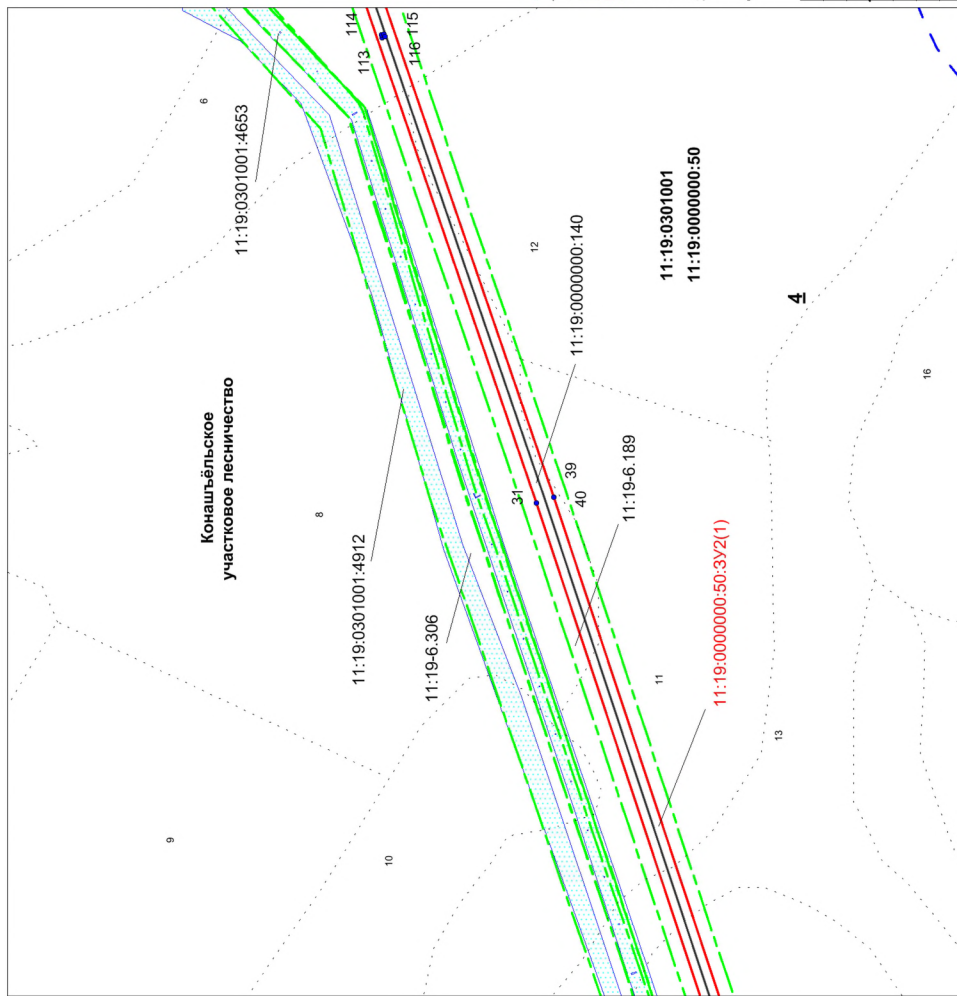
Инва. № подл.	Подпись и дата	Взам. инв. №

Лист 3 из 19

### ЧЕРТЕЖ МАТЕРИАЛОВ ПО ОБОСНОВАНИЮ ПРОЕКТА МЕЖЕВАНИЯ ТЕРРИТОРИИ



Субъект Российской Федерации: Республика Коми  
 Муниципальное образование: МО МР "Сосногорск"  
 Категория земель: Земли лесного фонда  
 Лесничество: Сосногорское лесничество  
 Участковое лесничество: Малоперское, Висское, Конашьельское участковые лесничества  
 Вид использования лесов: Строительство, реконструкция, эксплуатация линейных объектов  
 Цель предоставления лесного участка: Эксплуатация объекта "Газопровод ДНС "Турчаниновская" - врезка в существующий газопровод УПСВ "Пашня" - УПН "Западный Тэбук"



Условные обозначения:

- 3У - обозначение образуемого земельного участка
- граница водоохранной зоны
- граница испрашиваемого земельного участка
- объект капитального строительства
- граница лесного выдела
- границы ранее отведенных земельных участков
- границы охранных зон, сведения о которых имеются в ЕПРН
- 11:19:0301001:4912 - кадастровый номер ранее отведенных земельных участков
- 11:19:0000000:50 - кадастровый номер исходного участка
- 11:19-6.189 - реестровый номер охранный зоны
- 4 - номер лесного квартала
- 12 - номер лесного выдела
- 172 - точка поворота границы участка и её номер
- 11:19:0301001 - номер кадастрового квартала

Изм.	Кол. Уч.	Лист	Док.	Подпись	Дата
Разраб.					
Проверил					
Директор					
ПРОЕКТ МЕЖЕВАНИЯ ТЕРРИТОРИИ					
Масштаб 1:5000					
Страница    Лист    Листов					
ООО "МегаБит"					

Изм.	Колуч	Лист	№ док.	Подпись	Дата

«Эксплуатация объекта "Газопровод ДНС" Турчаниновская" - врезка в существующий газопровод УПСВ "Пашня" - УПН "Западный Тэбук"»

Инв. № подл.	Подпись и дата	Взам. инв. №

Лист 4 из 19

### ЧЕРТЕЖ МАТЕРИАЛОВ ПО ОБОСНОВАНИЮ ПРОЕКТА МЕЖЕВАНИЯ ТЕРРИТОРИИ

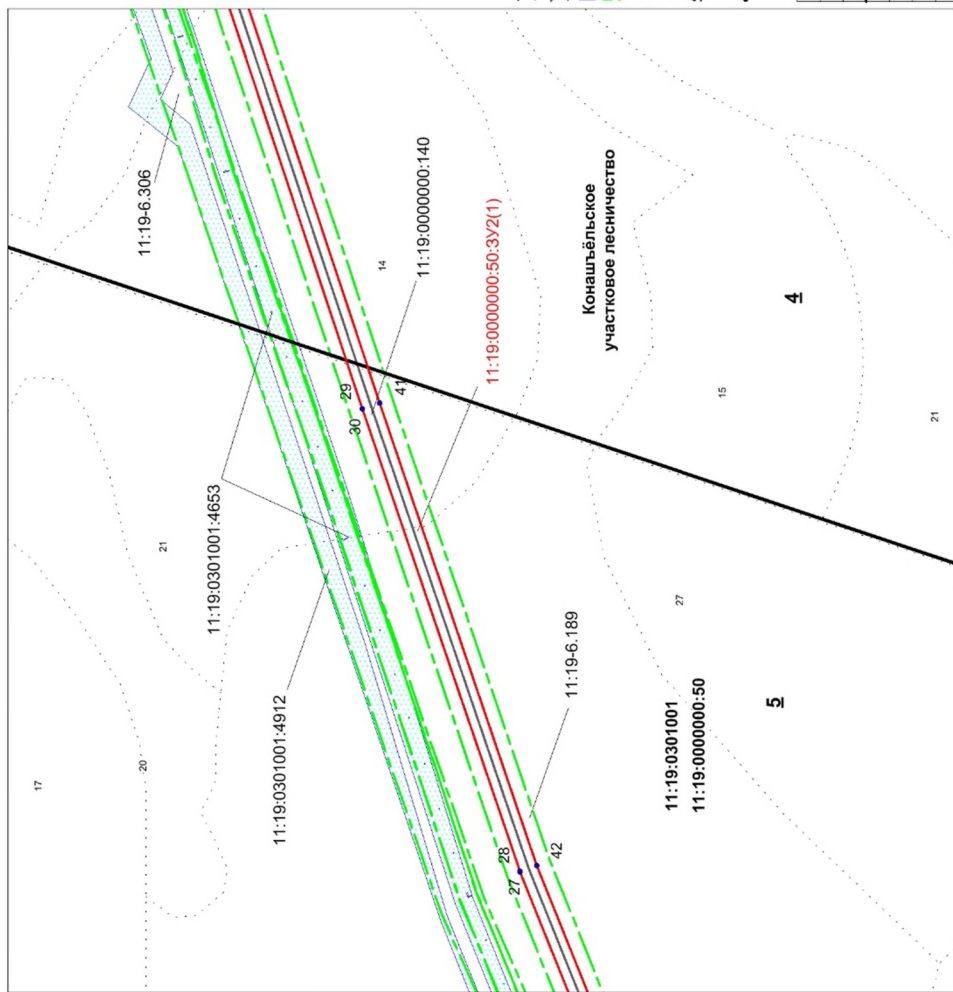


Субъект Российской Федерации: Республика Коми  
Муниципальное образование: МР "Сосногорск"  
Категория земель: Земли лесного фонда

Лесничество: Сосногорское лесничество

Участковое лесничество: Малоперское, Висское, Конашъяльское участковые лесничества  
Вид использования лесов: Строительство, реконструкция, эксплуатация линейных объектов

Цель предоставления лесного участка: Эксплуатация объекта "Газопровод ДНС "Турчаниновская" - врезка в существующий газопровод УПСВ "Пашня" - УПН "Западный Тэбук"



Условные обозначения:

- ЗУ** - обозначение образуемого земельного участка
- - - - - граница лесного квартала
- - - - - граница испрашиваемого земельного участка
- - - - - объект капитального строительства
- ..... - граница лесного выдела
- [штрихованный квадрат] - границы ранее отведенных земельных участков
- [зеленый контур] - границы охранных зон, сведения о которых имеются в ЕГРН
- [зеленый контур] - границы охранных зон, сведения о которых имеются в ЕГРН
- 11:19-0301001:4912 - кадастровый номер ранее отведенных земельных участков
- 11:19-0000000:50 - кадастровый номер исходного участка
- 11:19-6.189 - реестровый номер охранный зоны
- 4** - номер лесного квартала
- 15** - номер лесного выдела
- 155** - точка поворота границы участка и её номер
- 11:19-0301001 - номер кадастрового квартала

Изм.	Колуч.	Лист	Дек.	Подпись	Дата	Строительство и эксплуатация объекта "Газопровод ДНС "Турчаниновская" - врезка в существующий газопровод УПСВ "Пашня" - УПН "Западный Тэбук"		
Разраб.	Проверил	Директор				ПРОЕКТ МЕЖЕВАНИЯ ТЕРРИТОРИИ Масштаб 1:5000		
							Стация	Лист
						ООО "МегаБит"		


Изм.	Колуч.	Лист	№ док.	Подпись	Дата

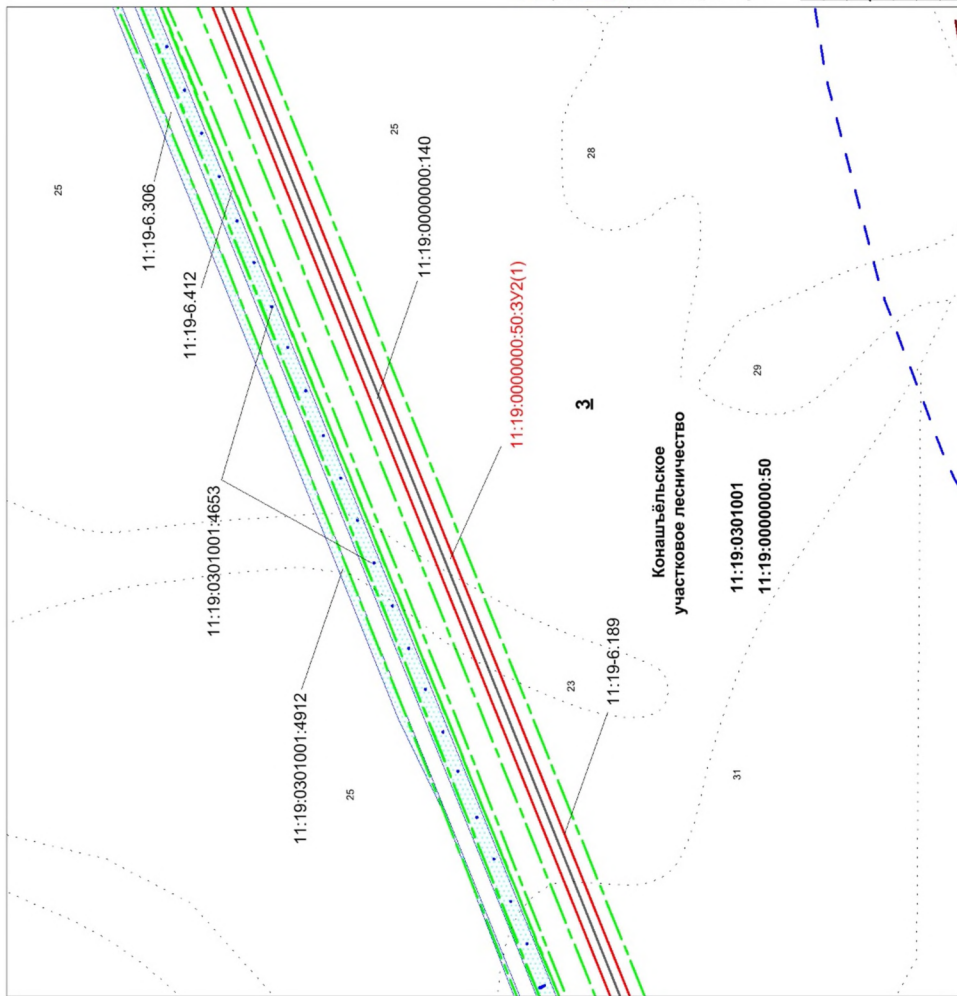
«Эксплуатация объекта "Газопровод ДНС" Турчаниновская" - врезка в существующий газопровод УПСВ "Пашня" - УПН "Западный Тэбук"»



Ивл. № подл.	Подпись и дата	Взам. инв. №

### ЧЕРТЕЖ МАТЕРИАЛОВ ПО ОБОСНОВАНИЮ ПРОЕКТА МЕЖЕВАНИЯ ТЕРРИТОРИИ


 Субъект Российской Федерации: Республика Коми  
 Муниципальное образование: МР "Сосногорск"  
 Категория земель: Земли лесного фонда  
 Лесничество: Сосногорское лесничество  
 Участковое лесничество: Малоперекое, Висское, Конашьёльское участковые лесничества  
 Вид использования лесов: Строительство, реконструкция, эксплуатация линейных объектов  
 Цель предоставления лесного участка: Эксплуатация объекта "Газопровод ДНС "Турчаниновская" - врезка в существующий газопровод УПСВ "Пашня" - УПН "Западный Тэбук"



Условные обозначения:

- 3У2 - обозначение образуемого земельного участка
- - граница водоохранной зоны
- - граница испрашиваемого земельного участка
- - объект капитального строительства
- - граница лесного выдела
- - границы ранее отведенных земельных участков
- - границы охранных зон, сведения о которых имеются в ЕГРН
- 11:19-0301001:4912 - кадастровый номер ранее отведенных земельных участков
- 11:19-0000000:50 - кадастровый номер исходного участка
- 11:19-6-189 - реестровый номер охранный зоны
- 3 - номер лесного квартала
- 29 - номер лесного выдела
- 180 - точка поворота границы участка и её номер
- 11:19-0301001 - номер кадастрового квартала

Изм.	Кол.ч.	Лист	Док.	Подпись	Дата
Разраб.					
Проверил					
Директор					
ПРОЕКТ МЕЖЕВАНИЯ ТЕРРИТОРИИ					
Масштаб 1:5000					
Стadia					
Лист					
Листов					
ООО "МегаБит"					

Изм.	Колуч	Лист	№ док.	Подпись	Дата

«Эксплуатация объекта "Газопровод ДНС" Турчаниновская" - врезка в существующий газопровод УПСВ "Пашня" - УПН "Западный Тэбук"»





Инва. № подл.	Подпись и дата	Взам. инв. №

**ЧЕРТЕЖ МАТЕРИАЛОВ ПО ОБОСНОВАНИЮ ПРОЕКТА МЕЖЕВАНИЯ ТЕРРИТОРИИ**



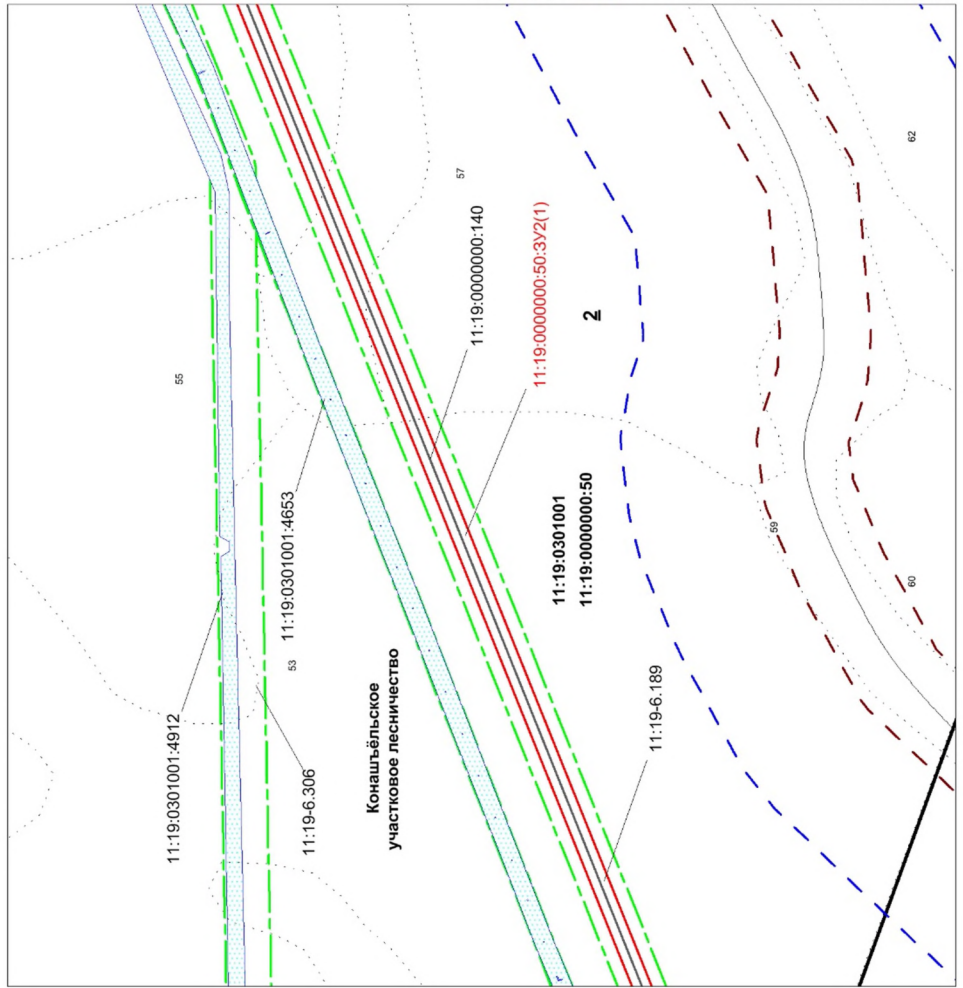
Субъект Российской Федерации: Республика Коми  
Муниципальное образование: МР "Соногорск"  
Категория земель: Земли лесного фонда

Лесничество: Соногорское лесничество

Участковое лесничество: Малоперское, Висское, Конашёльское участковые лесничества

Вид использования лесов: Строительство, реконструкция, эксплуатация линейных объектов

Цель предоставления лесного участка: Эксплуатация объекта "Газопровод ДНС "Турчаниновская" - врезка в существующий газопровод УПСВ "Пашня" - УПН "Западный Тэбук"



Условные обозначения:

- 3У** - обозначение образуемого земельного участка
- - - граница лесного квартала
- - - граница прибрежной защитной полосы
- - - граница водоохранной зоны
- - - граница испрашиваемого земельного участка
- - - объект капитального строительства
- - - граница лесного выдела
- ▨ - границы ранее отведенных земельных участков
- ▨ - границы охранных зон, сведения о которых имеются в ЕГРН
- 11:19:0301001:4912 - кадастровый номер ранее отведенных земельных участков
- 11:19:0000000:50 - кадастровый номер исходного участка
- 11:19-6.189 - реестровый номер охранный зоны
- 2 - номер лесного квартала
- 57 - номер лесного выдела
- 183 - точка поворота границы участка и её номер
- 11:19:0301001 - номер кадастрового квартала


Имя	Колуч.	Лист	Док.	Подпись	Дата
Разраб.					
Проверил					
Директор					
Страница    Лист    Листов					
ООО "МегаБит"					

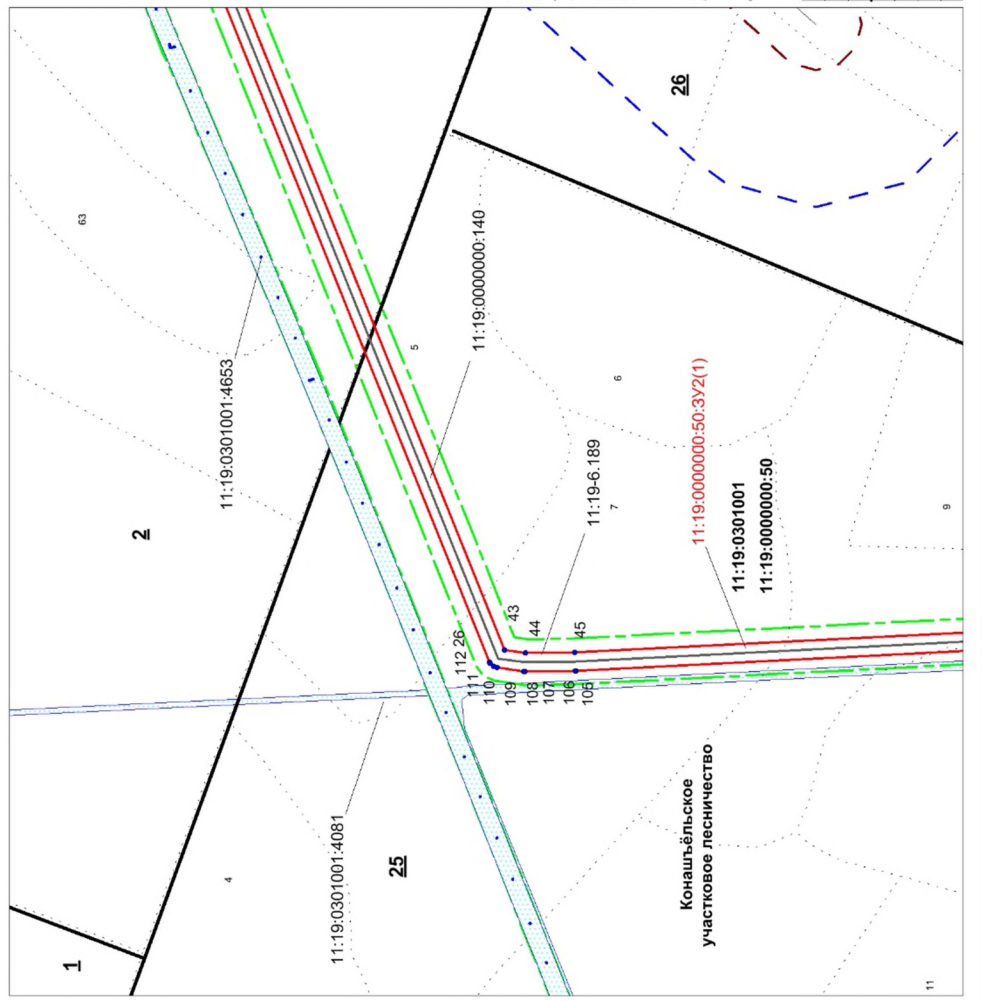
Строительство и эксплуатация объекта "Газопровод ДНС "Турчаниновская" - врезка в существующий газопровод УПСВ "Пашня" - УПН "Западный Тэбук"

ПРОЕКТ МЕЖЕВАНИЯ ТЕРРИТОРИИ  
Масштаб 1:5000

Инва. № подл.	Подпись и дата	Взам. инв. №

### ЧЕРТЕЖ МАТЕРИАЛОВ ПО ОБОСНОВАНИЮ ПРОЕКТА МЕЖЕВАНИЯ ТЕРРИТОРИИ


 Субъект Российской Федерации: Республика Коми  
 Муниципальное образование: МР "Сосногорск"  
 Категория земель: Земли лесного фонда  
 Лесничество: Сосногорское лесничество  
 Участковое лесничество: Малоперское, Високое, Конашьёльское участковые лесничества  
 Вид использования лесов: Строительство, реконструкция, эксплуатация линейных объектов  
 Цель предоставления лесного участка: Эксплуатация объекта "Газопровод ДНС "Турчаниновская" - врезка в существующий газопровод УПСВ "Пашня" - УПН "Западный Тэбук"



Условные обозначения:


- 3У** - обозначение образуемого земельного участка
- граница лесного квартала
- граница прибрежной защитной полосы
- граница водоохранной зоны
- граница испрашиваемого земельного участка
- объект капитального строительства
- граница лесного выдела
- границы ранее отведенных земельных участков
- границы охранных зон, сведения о которых имеются в ЕТРН
- 11:19:0301001:4081 - кадастровый номер ранее отведенных земельных участков
- 11:19:0000000:50 - кадастровый номер исходного участка
- 11:19-6.189 - реестровый номер охранный зоны
- 25** - номер лесного квартала
- 26** - номер лесного выдела
- 6 - номер поворота границы участка и её номер
- 11:19:0301001 - номер кадастрового квартала

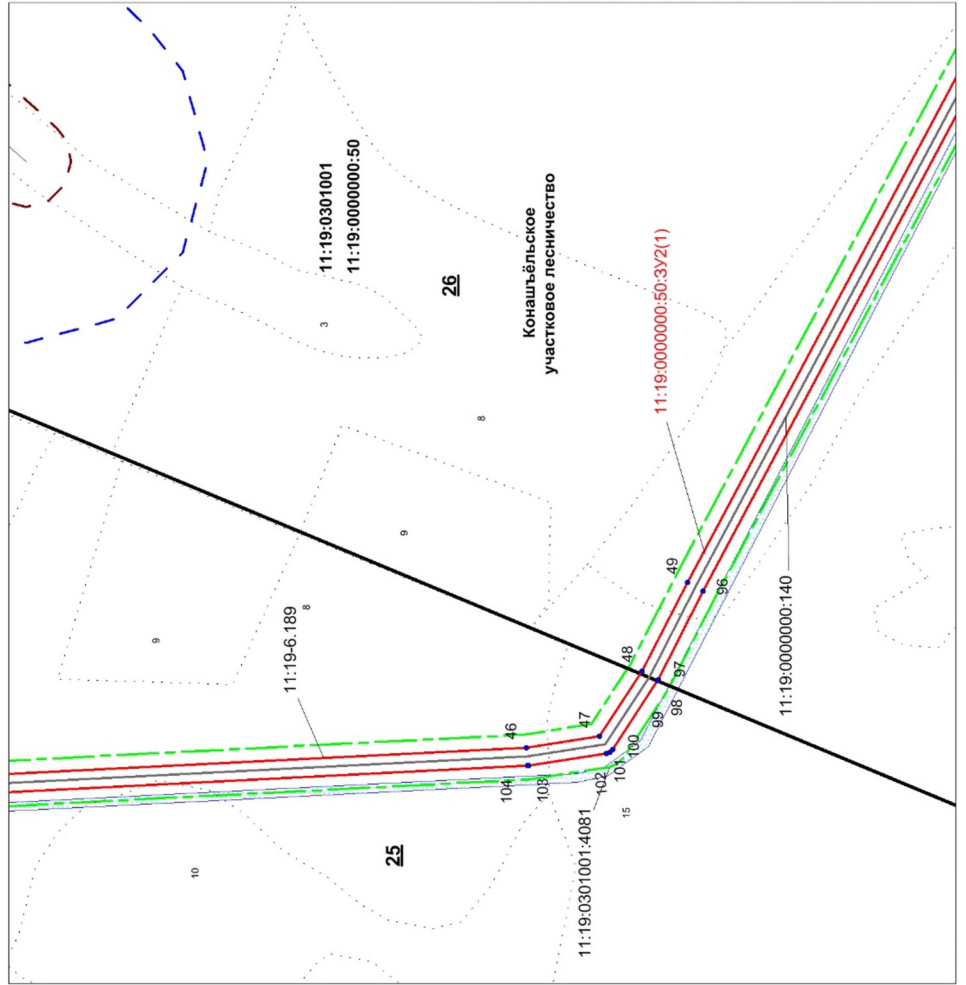
Изм.	Колуч.	Лист	Док.	Подпись	Дата
Разраб.					
Проверит					
Директор					
Строительство и эксплуатация объекта "Газопровод ДНС "Турчаниновская" - врезка в существующий газопровод УПСВ "Пашня" - УПН "Западный Тэбук"					
ПРОЕКТ МЕЖЕВАНИЯ ТЕРРИТОРИИ					
Масштаб 1:5000					
Стadia					
Лист					
Листов					
ООО "Мерабит"					





Ивл. № подл.	Подпись и дата	Взам. инв. №

**ЧЕРТЕЖ МАТЕРИАЛОВ ПО ОБОСНОВАНИЮ ПРОЕКТА МЕЖЕВАНИЯ ТЕРРИТОРИИ**


 Субъект Российской Федерации: Республика Коми  
 Муниципальное образование: МР "Сосногорск"  
 Категория земель: Земли лесного фонда  
 Лесничество: Сосногорское лесничество  
 Участковое лесничество: Малоперское, Висское, Конашбельское участковые лесничества  
 Вид использования лесов: Строительство, реконструкция, эксплуатация линейных объектов  
 Цель предоставления лесного участка: Эксплуатация объекта "Газопровод ДНС "Турчаниновская" - врезка в существующий газопровод УПСВ "Пашня" - УПН "Западный Тэбук"



Условные обозначения:

- ЗУ** - обозначение образуемого земельного участка
- - граница лесного квартала
- - граница прибрежной защитной полосы
- - граница водоохранной зоны
- - граница истощаемого земельного участка
- - объект капитального строительства
- ..... - граница лесного выдела
-  - границы ранее отведенных земельных участков
-  - границы охранных зон, сведения о которых имеются в ЕГРН
- 11:19-0301001:4081 - кадастровый номер ранее отведенных земельных участков
- 11:19-0000000:50 - кадастровый номер исходного участка
- 11:19-6.189 - реестровый номер охранный зоны
- 25** - номер лесного квартала
- 8** - номер лесного выдела
- 192 - точка поворота границы участка и её номер
- 11:19-0301001 - номер кадастрового квартала

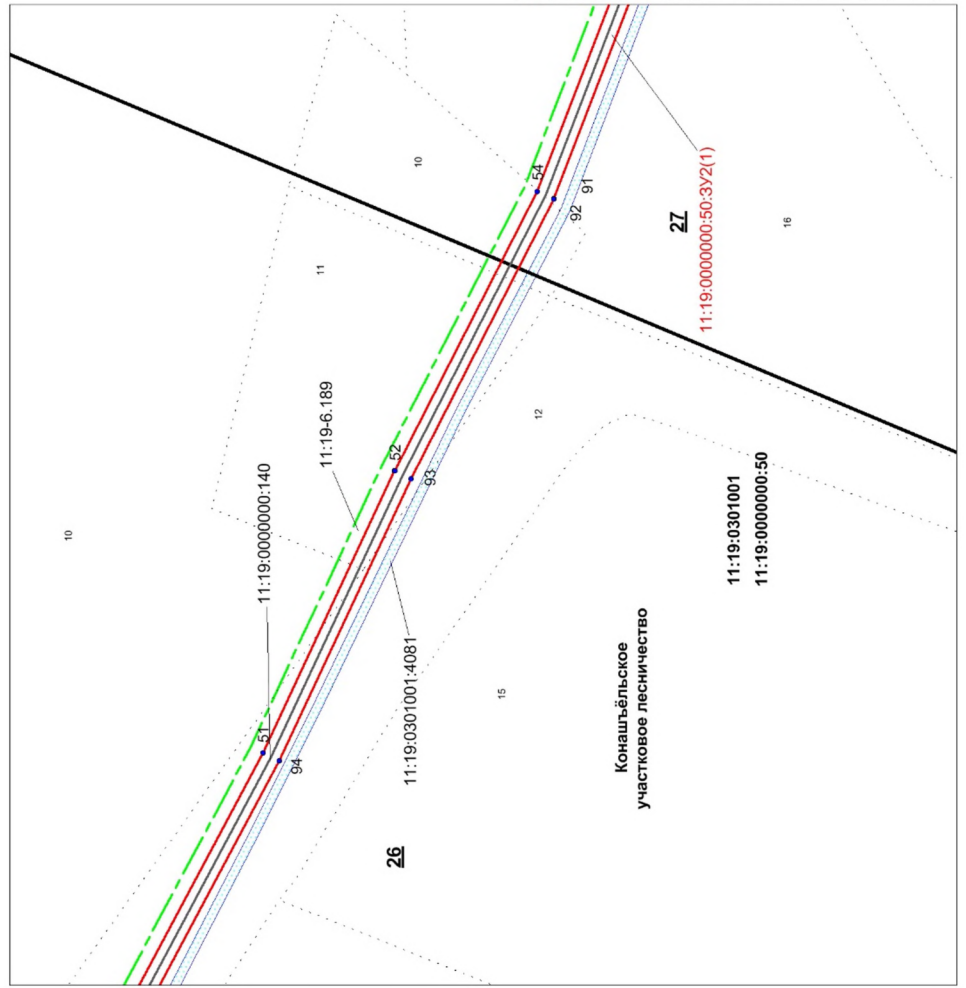
Изм.	Кол. уч.	Лист	Док.	Подпись	Дата	Строительство и эксплуатация объекта "Газопровод ДНС "Турчаниновская" - врезка в существующий газопровод УПСВ "Пашня" - УПН "Западный Тэбук"
Разработ.	Проверил	Директор				ПРОЕКТ МЕЖЕВАНИЯ ТЕРРИТОРИИ Масштаб 1:5000
						ООО "МегаБит"

Изм. № подл.	Подпись и дата	Взам. инв. №

**ЧЕРТЕЖ МАТЕРИАЛОВ ПО ОБОСНОВАНИЮ ПРОЕКТА МЕЖЕВАНИЯ ТЕРРИТОРИИ**



Субъект Российской Федерации: Республика Коми  
 Муниципальное образование: МР "Соенгорск"  
 Категория земель: Земли лесного фонда  
 Лесничество: Соенгорское лесничество  
 Участковое лесничество: Малоперское, Висское, Конашьёльское участковые лесничества  
 Вид использования лесов: Строительство, реконструкция, эксплуатация линейных объектов  
 Цель предоставления лесного участка: Эксплуатация объекта "Газопровод ДНС "Турчаниновская" - врезка в существующий газопровод УПСВ "Пашня" - УПН "Западный Тэбук"



Условные обозначения:


- ЗУ** - обозначение образуемого земельного участка
- граница лесного квартала
- граница испрашиваемого земельного участка
- объект капитального строительства
- граница лесного выдела
- границы ранее отведенных земельных участков
- границы охранных зон, сведения о которых имеются в ЕГРН
- 11:19:0301001:4081 - кадастровый номер ранее отведенных земельных участков
- 11:19:0000000:50 - кадастровый номер исходного участка
- 11:19-6.189 - реестровый номер охранный зоны
- 26** - номер лесного квартала
- 13 - номер лесного выдела
- 195 - точка поворота границы участка и её номер
- 11:19:0301001 - номер кадастрового квартала

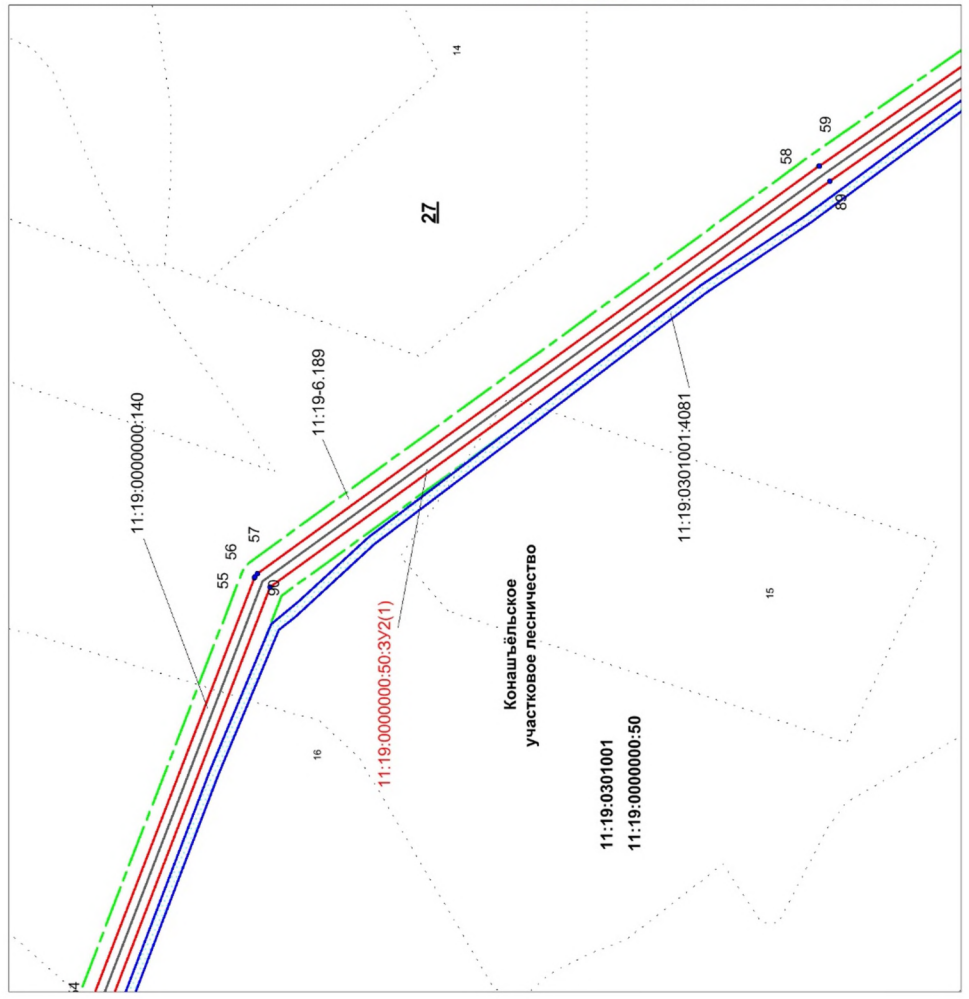
Изм.	Колуч.	Лист	Док.	Подпись	Дата
Разраб.					
Проверил					
Директор					
Строительство и эксплуатация объекта "Газопровод ДНС "Турчаниновская" - врезка в существующий газопровод УПСВ "Пашня" - УПН "Западный Тэбук"					
ПРОЕКТ МЕЖЕВАНИЯ ТЕРРИТОРИИ					
Масштаб 1:5000					
Страница	Лист	Листов			
		ООО "МегаБит"			

Инва. № подл.	Подпись и дата	Взам. инв. №

Лист 11 из 19

### ЧЕРТЕЖ МАТЕРИАЛОВ ПО ОБОСНОВАНИЮ ПРОЕКТА МЕЖЕВАНИЯ ТЕРРИТОРИИ


 Субъект Российской Федерации: Республика Коми  
 Муниципальное образование: МР "Сосногорск"  
 Категория земель: Земли лесного фонда  
 Лесничество: Сосногорское лесничество  
 Участковое лесничество: Малоперское, Високое, Конашьельское участковые лесничества  
 Вид использования лесов: Строительство, реконструкция, эксплуатация линейных объектов  
 Цель предоставления лесного участка: Эксплуатация объекта "Газопровод ДНС "Турчаниновская" - врезка в существующий газопровод УПСВ "Пашня" - УПН "Западный Тэбук"



Условные обозначения:

- ЗУ - обозначение образуемого земельного участка
- граница испрашиваемого земельного участка
- объект капитального строительства
- граница лесного выдела
- границы ранее отведенных земельных участков
- границы охранных зон, сведения о которых имеются в ЕГРН
- 11:19-0301001:4081 - кадастровый номер ранее отведенных земельных участков
- 11:19-0000000:50 - кадастровый номер исходного участка
- 11:19-6,189 - реестровый номер охранный зоны
- 2Z** - номер лесного квартала
- 14 - номер лесного выдела
- 16 - точка поворота границы участка и её номер
- 11:19-0301001 - номер кадастрового квартала

Изм.	Кол.уч.	Лист	Док.	Подпись	Дата
Разраб.					
Проверил					
Директор					


Строительство и эксплуатация объекта "Газопровод ДНС "Турчаниновская" - врезка в существующий газопровод УПСВ "Пашня" - УПН "Западный Тэбук"		Лист	Лист
ПРОЕКТ МЕЖЕВАНИЯ ТЕРРИТОРИИ		Лист	Лист
Масштаб 1:5000		Лист	Лист
ООО "МегаБит"		Лист	Лист

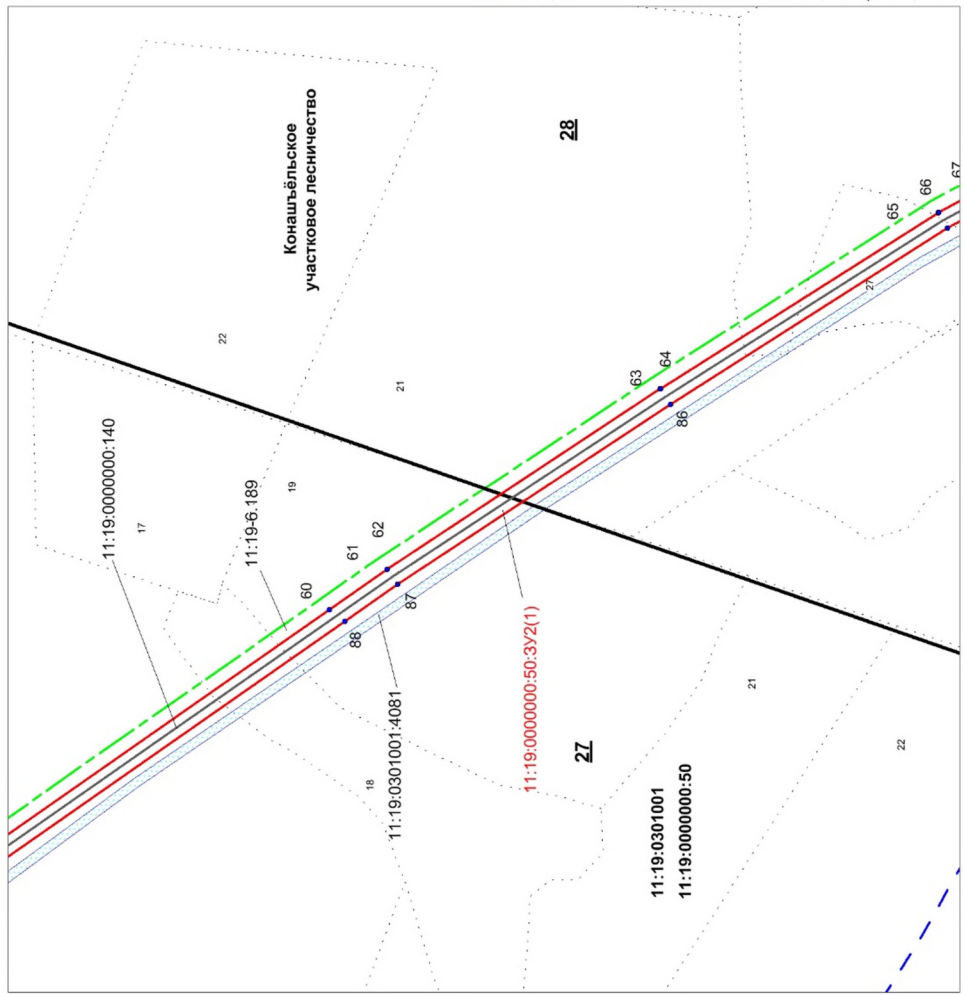
Изм.	Колуч	Лист	№ док.	Подпись	Дата

«Эксплуатация объекта "Газопровод ДНС" Турчаниновская" - врезка в существующий газопровод УПСВ "Пашня" - УПН "Западный Тэбук"»

Изм. № подл.	Подпись и дата	Взам. инв. №

### ЧЕРТЕЖ МАТЕРИАЛОВ ПО ОБОСНОВАНИЮ ПРОЕКТА МЕЖЕВАНИЯ ТЕРРИТОРИИ


 Субъект Российской Федерации: Республика Коми  
 Муниципальное образование: МР "Сосногорск"  
 Категория земель: Земли лесного фонда  
 Лесничество: Сосногорское лесничество  
 Участковое лесничество: Малоперское, Висское, Конашэльское участковые лесничества  
 Вид использования лесов: Строительство, реконструкция, эксплуатация линейных объектов  
 Цель предоставления лесного участка: Эксплуатация объекта "Газопровод ДНС "Турчаниновская" - врезка в существующий газопровод УПСВ "Пашня" - УПН "Западный Тэбук"



Условные обозначения:


- 3У - обозначение образуемого земельного участка
- - граница водоохранной зоны
- - граница лесного квартала
- - граница испрашиваемого земельного участка
- - объект капитального строительства
- - граница лесного выдела
- границы ранее отведенных земельных участков
- границы охранных зон, сведения о которых имеются в ЕГРН
- 11:19:0301001:4081 - кадастровый номер ранее отведенных земельных участков
- 11:19:0000000:50 - кадастровый номер исходного участка
- 11:19:0301001:4081 - реестровый номер охранный зоны
- 27 - номер лесного квартала
- 21 - номер лесного выдела
- 122 - точка поворота границы участка и её номер
- 11:19:0301001 - номер кадастрового квартала

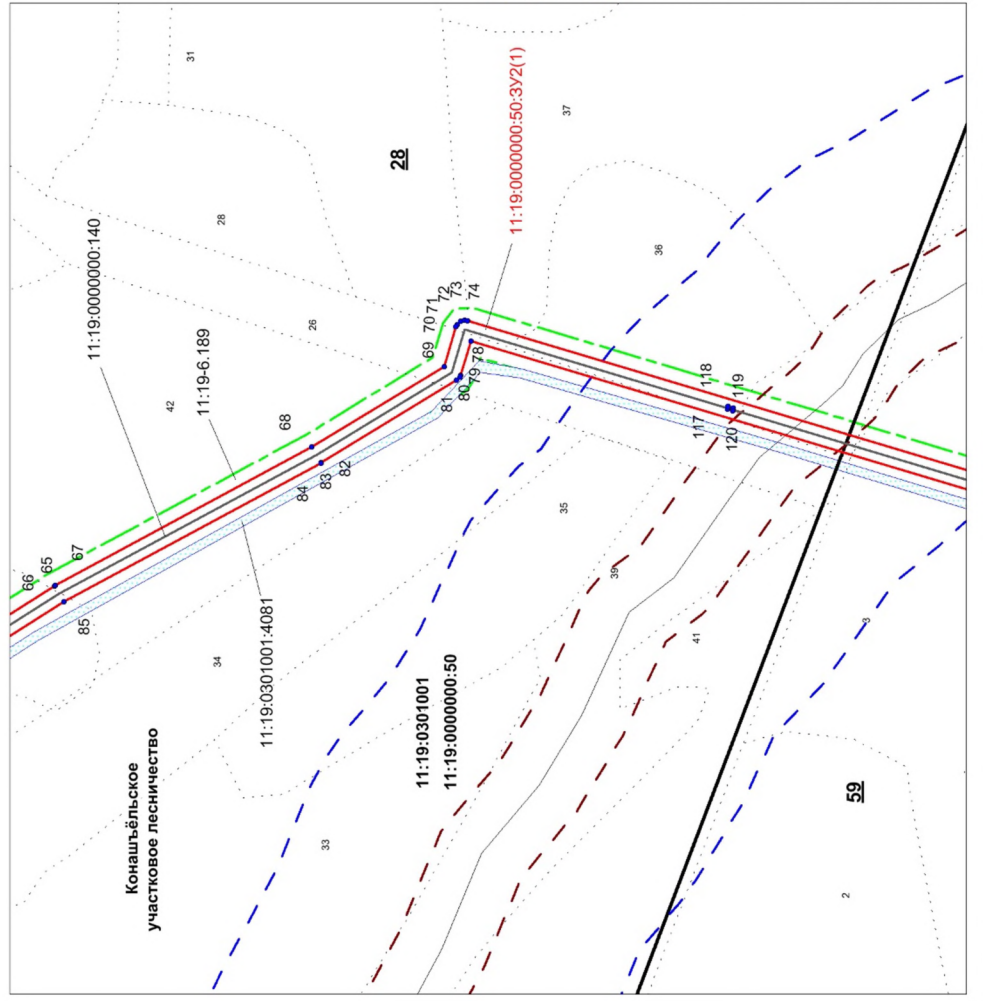
Изм.	Кол. Уч.	Лист	Док.	Подпись	Дата	Строительство и эксплуатация объекта "Газопровод ДНС "Турчаниновская" - врезка в существующий газопровод УПСВ "Пашня" - УПН "Западный Тэбук"	
Разработ.							
Проверил							
Директор						ПРОЕКТ МЕЖЕВАНИЯ ТЕРРИТОРИИ	
						Масштаб 1:5000	
						Стадия	Лист
						ООО "МегаБит"	



Ивл. № подл.	Подпись и дата	Взам. инв. №

### ЧЕРТЕЖ МАТЕРИАЛОВ ПО ОБОСНОВАНИЮ ПРОЕКТА МЕЖЕВАНИЯ ТЕРРИТОРИИ


 Субъект Российской Федерации: Республика Коми  
 Муниципальное образование: МР "Сосногорск"  
 Категория земель: Земли лесного фонда  
 Лесничество: Сосногорское лесничество  
 Участковое лесничество: Малоперское, Виеское, Конашьёльское участковые лесничества  
 Вид использования лесов: Строительство, реконструкция, эксплуатация линейных объектов  
 Цель предоставления лесного участка: Эксплуатация объекта "Газопровод ДНС "Турчаниновская" - врезка в существующий газопровод УПСВ "Пашня" - УПН "Западный Тэбук"



Условные обозначения:

- 3У - обозначение образуемого земельного участка
- - - - граница прибрежной защитной полосы
- - - - граница водоохранной зоны
- - - - граница лесного квартала
- - - - граница испрашиваемого земельного участка
- - - - объект капитального строительства
- - - - граница лесного выдела
- - - - границы ранее отведенных земельных участков
- - - - границы охранных зон, сведения о которых имеются в ЕГРН
- 11:19:0301001:4081 - кадастровый номер ранее отведенных земельных участков
- 11:19:0000000:50 - кадастровый номер исходного участка
- 11:19-6.189 - реестровой номер охранный зоны
- 28 - номер лесного квартала
- 36 - номер лесного выдела
- 136 - точка поворота границы участка и её номер
- 11:19:0301001 - номер кадастрового квартала

Изм.	Кол.уч.	Лист	Док.	Подпись	Дата
Разработ.					
Проверил					
Директор					
Строительство и эксплуатация объекта "Газопровод ДНС "Турчаниновская" - врезка в существующий газопровод УПСВ "Пашня" - УПН "Западный Тэбук"					
ПРОЕКТ МЕЖЕВАНИЯ ТЕРРИТОРИИ					
Масштаб 1:5000					
Страница				Лист	Листов
ООО "МегаБит"					



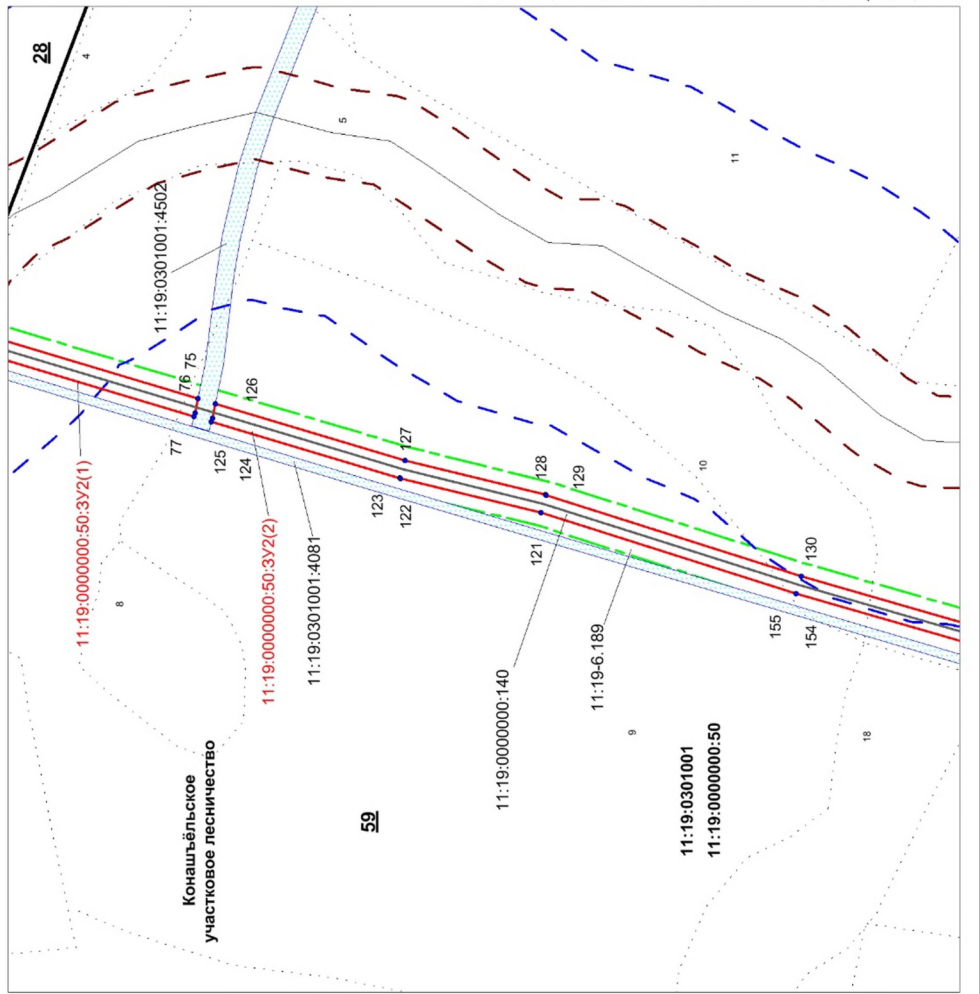
Изм. № подл.	Подпись и дата	Взам. инв. №

### ЧЕРТЕЖ МАТЕРИАЛОВ ПО ОБОСНОВАНИЮ ПРОЕКТА МЕЖЕВАНИЯ ТЕРРИТОРИИ



Субъект Российской Федерации: Республика Коми  
Муниципальное образование: МР "Сосногорск"  
Категория земель: Земли лесного фонда  
Лесничество: Сосногорское лесничество

Участковое лесничество: Малоперское, Висское, Конашьельское участковые лесничества  
Вид использования лесов: Строительство, реконструкция, эксплуатация линейных объектов  
Цель предоставления лесного участка: Эксплуатация объекта "Газопровод ДНС "Турчаниновская" - врезка в существующий газопровод УПСВ "Пашня" - УПН "Западный Тэбук"



Условные обозначения:

- ЗУ** - обозначение образуемого земельного участка
- - граница прибрежной защитной полосы
- - граница водоохранной зоны
- - граница лесного квартала
- - граница испрашиваемого земельного участка
- - объект капитального строительства
- - граница лесного выдела
- - границы ранее отведенных земельных участков
- - границы охранных зон, сведения о которых имеются в ЕИРН
- 11:19:0301001:4081 - кадастровый номер ранее отведенных земельных участков
- 11:19:0000000:50 - кадастровый номер исходного участка
- 11:19-6.189 - реестровый номер охранный зоны
- 28** - номер лесного квартала
- 9 - номер лесного выдела
- 75 - точка поворота границы участка и её номер
- 11:19:0301001 - номер кадастрового квартала

Изм.	Кол. Уч.	Лист	Док.	Подпись	Дата
Разработ.					
Проверил					
Директор					
ПРОЕКТ МЕЖЕВАНИЯ ТЕРРИТОРИИ Масштаб 1:5000					
Строительство и эксплуатация объекта "Газопровод ДНС "Турчаниновская" - врезка в существующий газопровод УПСВ "Пашня" - УПН "Западный Тэбук"					
Стadia			Лист		
Лист			Листов		
ООО "МегаБит"					

Изн. № подл.	Подпись и дата	Взам. инв. №

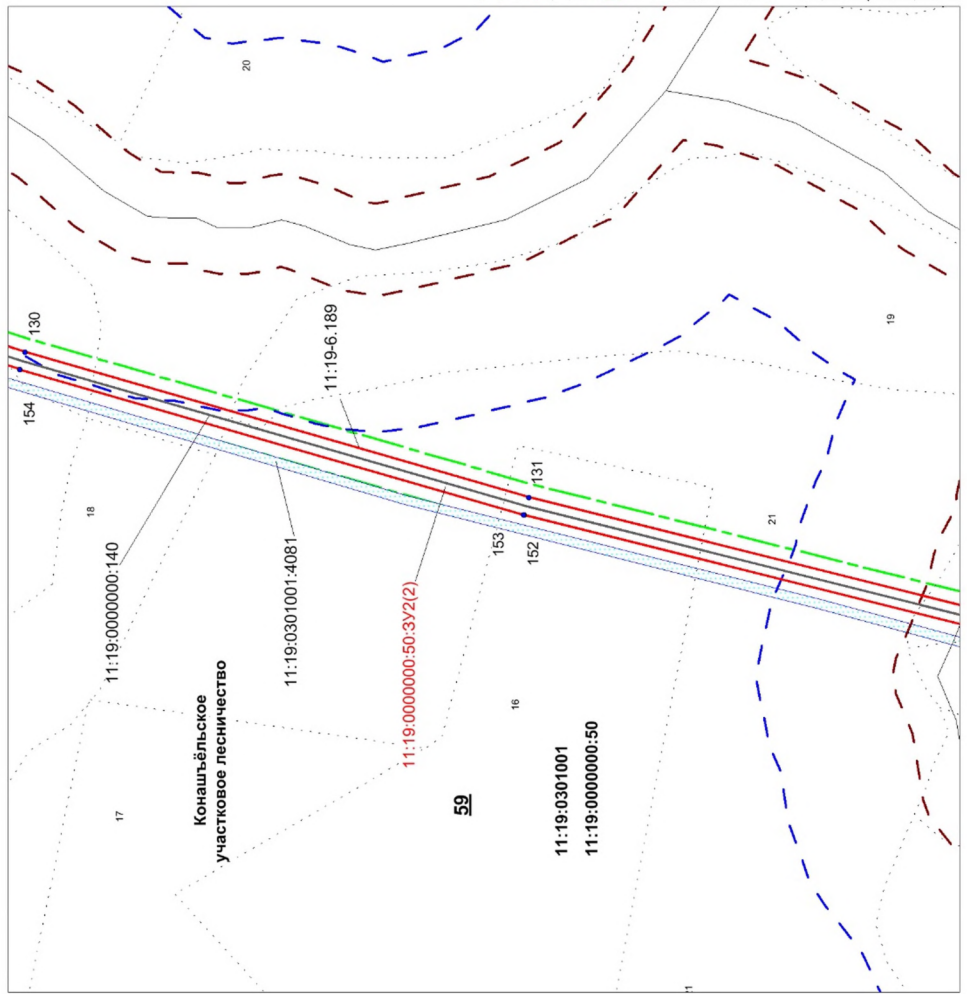
### ЧЕРТЕЖ МАТЕРИАЛОВ ПО ОБОСНОВАНИЮ ПРОЕКТА МЕЖЕВАНИЯ ТЕРРИТОРИИ



Субъект Российской Федерации: Республика Коми  
Муниципальное образование: МР "Сосногорск"  
Категория земель: Земли лесного фонда  
Лесничество: Сосногорское лесничество

Участковое лесничество: Малоперское, Висское, Коношьяльское участковые лесничества  
Вид использования лесов: Строительство, реконструкция, эксплуатация линейных объектов

Цель предоставления лесного участка: Эксплуатация объекта "Газопровод ДНС "Турчаниновская" - врезка в существующий газопровод УПСВ "Пашня" - УПН "Западный Тэбук"



**Условные обозначения:**


- 3У - обозначение образуемого земельного участка
- - граница прибрежной защитной полосы
- - граница водоохранной зоны
- - граница лесного квартала
- - граница испрашиваемого земельного участка
- - объект капитального строительства
- - граница лесного выдела
- границы ранее отведенных земельных участков
- границы охранных зон, сведения о которых имеются в ЕИРН
- 11:19:0301001:4081 - кадастровый номер ранее отведенных земельных участков
- 11:19:0000000:50 - кадастровый номер исходного участка
- 11:19:0301001:4081 - реестровый номер охранный зоны
- 59 - номер лесного квартала
- 21 - номер лесного выдела
- 74 - точка поворота границы участка и её номер
- 11:19:0301001 - номер кадастрового квартала

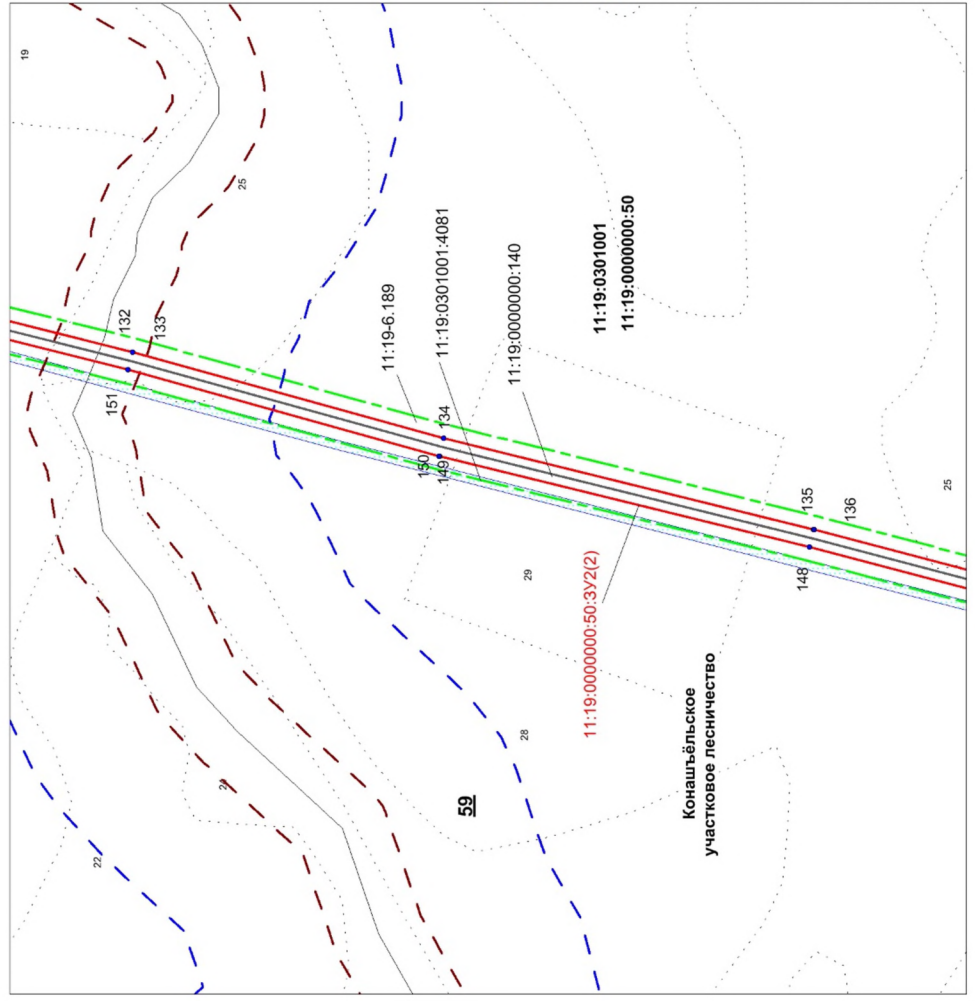
Изн. № подл.	Лист	Док.	Подпись	Дата
Разраб.	Лист	Листов		
Проверил				
Директор				
ПРОЕКТ МЕЖЕВАНИЯ ТЕРРИТОРИИ Масштаб 1:5000				
Строительство и эксплуатация объекта "Газопровод ДНС "Турчаниновская" - врезка в существующий газопровод УПСВ "Пашня" - УПН "Западный Тэбук" ООО "МегаБит"				

Ивл. № подл.	Подпись и дата	Взам. инв. №

## ЧЕРТЕЖ МАТЕРИАЛОВ ПО ОБОСНОВАНИЮ ПРОЕКТА МЕЖЕВАНИЯ ТЕРРИТОРИИ

Лист 16 из 19


  
 Субъект Российской Федерации: Республика Коми  
 Муниципальное образование: МР "Сосногорск"  
 Категория земель: Земли лесного фонда  
 Лесничество: Сосногорское лесничество  
 Участковое лесничество: Малоперекое, Висское, Конашьёльское участковые лесничества  
 Вид использования лесов: Строительство, реконструкция, эксплуатация линейных объектов  
 Цель предоставления лесного участка: Эксплуатация объекта "Газопровод ДНС "Турчаниновская" - врезка в существующий газопровод УПСВ "Пашня" - УПН "Западный Тэбук"




Условные обозначения:

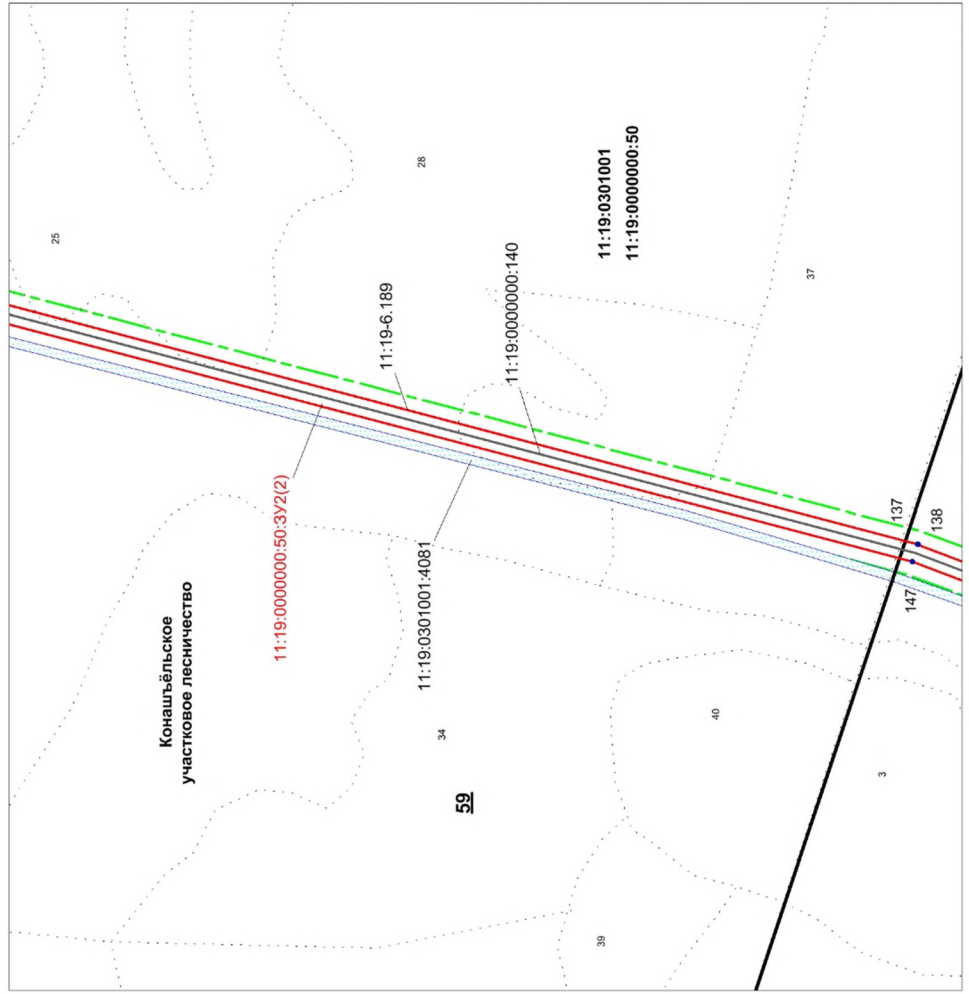
- 3У - обозначение образуемого земельного участка
- - граница прибрежной защитной полосы
- - граница водоохранной зоны
- - граница лесного квартала
- - граница испрашиваемого земельного участка
- - объект капитального строительства
- - граница лесного выдела
- - границы ранее отведенных земельных участков
- - границы охранных зон, сведения о которых имеются в ЕГРН
- - границы охранных зон ранее отведенных земельных участков
- 11:19-0000000:50 - кадастровый номер ранее отведенного земельного участка
- 11:19-6.189 - реестровой номер исходного участка
- 59 - номер лесного квартала
- 29 - номер лесного выдела
- 80 - точка поворота границы участка и её номер
- 11:19-0301001 - номер кадастрового квартала

Изм.	Кол.уч.	Лист	Док.	Подпись	Дата
Разработ.					
Проверил					
Директор					
Строительство и эксплуатация объекта "Газопровод ДНС "Турчаниновская" - врезка в существующий газопровод УПСВ "Пашня" - УПН "Западный Тэбук"					
ПРОЕКТ МЕЖЕВАНИЯ ТЕРРИТОРИИ					
Масштаб 1:5000					
Страница				Лист	Листов
ООО "МегаБит"					



Ивл. № подл.	Подпись и дата	Взам. инв. №

### ЧЕРТЕЖ МАТЕРИАЛОВ ПО ОБОСНОВАНИЮ ПРОЕКТА МЕЖЕВАНИЯ ТЕРРИТОРИИ


 Субъект Российской Федерации: Республика Коми  
 Муниципальное образование: МР "Сосногорск"  
 Категория земель: Земли лесного фонда  
 Лесничество: Сосногорское лесничество  
 Участковое лесничество: Малоперское, Висское, Конашьёльское участковые лесничества  
 Вид использования лесов: Строительство, реконструкция, эксплуатация линейных объектов  
 Цель предоставления лесного участка: Эксплуатация объекта "Газопровод ДНС "Турчаниновская" - врезка в существующий газопровод УПСВ "Пашня" - УПН "Западный Тэбук"



Условные обозначения:


- 3У** - обозначение образуемого земельного участка
- граница лесного квартала
- граница испрашиваемого земельного участка
- объект капитального строительства
- ..... - граница лесного выдела
-  - границы ранее отведенных земельных участков
-  - границы охранных зон, сведения о которых имеются в ЕГРН
- 11:19:0301001:4081 - кадастровый номер ранее отведенных земельных участков
- 11:19:0000000:50 - кадастровый номер исходного участка
- 11:19:0301001:4081 - реестровый номер охранный зоны
- 59** - номер лесного квартала
- 28 - номер лесного выдела
- 83 - точка поворота границы участка и её номер
- 11:19:0301001 - номер кадастрового квартала

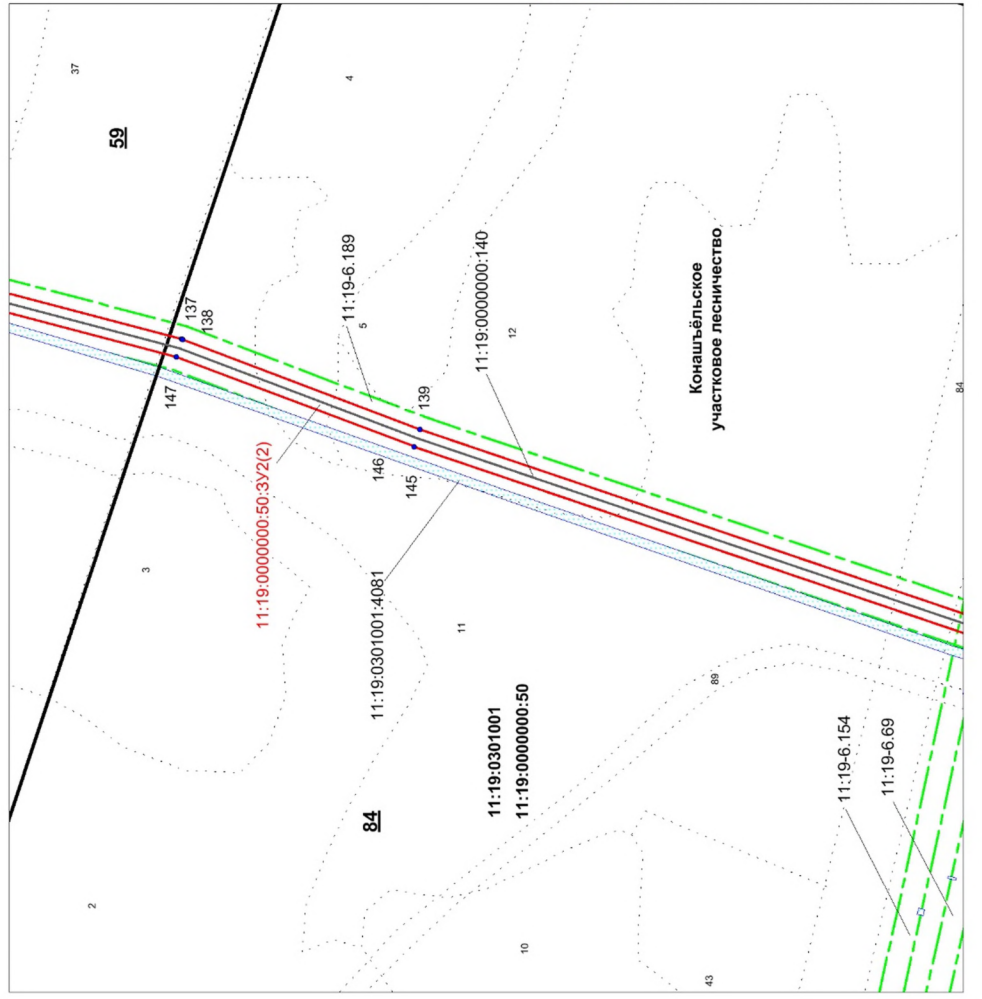
Ивл. Кол.уч.	Лист	Док.	Подпись	Дата	Страница	Лист	Листов
Разраб.					ПРОЕКТ МЕЖЕВАНИЯ ТЕРРИТОРИИ		
Проверит					Масштаб 1:5000		
Директор					ООО "МетаБит"		



Изм. № подл.	Подпись и дата	Взам. инв. №

### ЧЕРТЕЖ МАТЕРИАЛОВ ПО ОБОСНОВАНИЮ ПРОЕКТА МЕЖЕВАНИЯ ТЕРРИТОРИИ


 Субъект Российской Федерации: Республика Коми  
 Муниципальное образование: МР "Сосногорск"  
 Категория земель: Земли лесного фонда  
 Лесничество: Сосногорское лесничество  
 Участковое лесничество: Малоперское, Високое, Конашьельское участковые лесничества  
 Вид использования лесов: Строительство, реконструкция, эксплуатация линейных объектов  
 Цель предоставления лесного участка: Эксплуатация объекта "Газопровод ДНС "Турчаниновская" - врезка в существующий газопровод УПСВ "Пашня" - УПН "Западный Тэбук"



Условные обозначения:

- 3У** - обозначение образуемого земельного участка
- граница лесного квартала
- граница испрашиваемого земельного участка
- объект капитального строительства
- граница лесного выдела
- границы ранее отведенных земельных участков
- границы охранных зон, сведения о которых имеются в ЕПРН
- 11:19:0301001:4081 - кадастровый номер ранее отведенных земельных участков
- 11:19:0000000:50 - кадастровый номер исходного участка
- 11:19-6.189 - реестровый номер охранный зоны
- 28** - номер лесного квартала
- T2 - номер лесного выдела
- 146 - точка поворота границы участка и её номер
- 11:19:0301001 - номер кадастрового квартала

Изм.	Кол.уч.	Лист	Док.	Подпись	Дата
Разраб.					
Проверил					
Директор					
ПРОЕКТ МЕЖЕВАНИЯ ТЕРРИТОРИИ					
Масштаб 1:5000					
Страница    Лист    Листов					
ООО "МегаБит"					

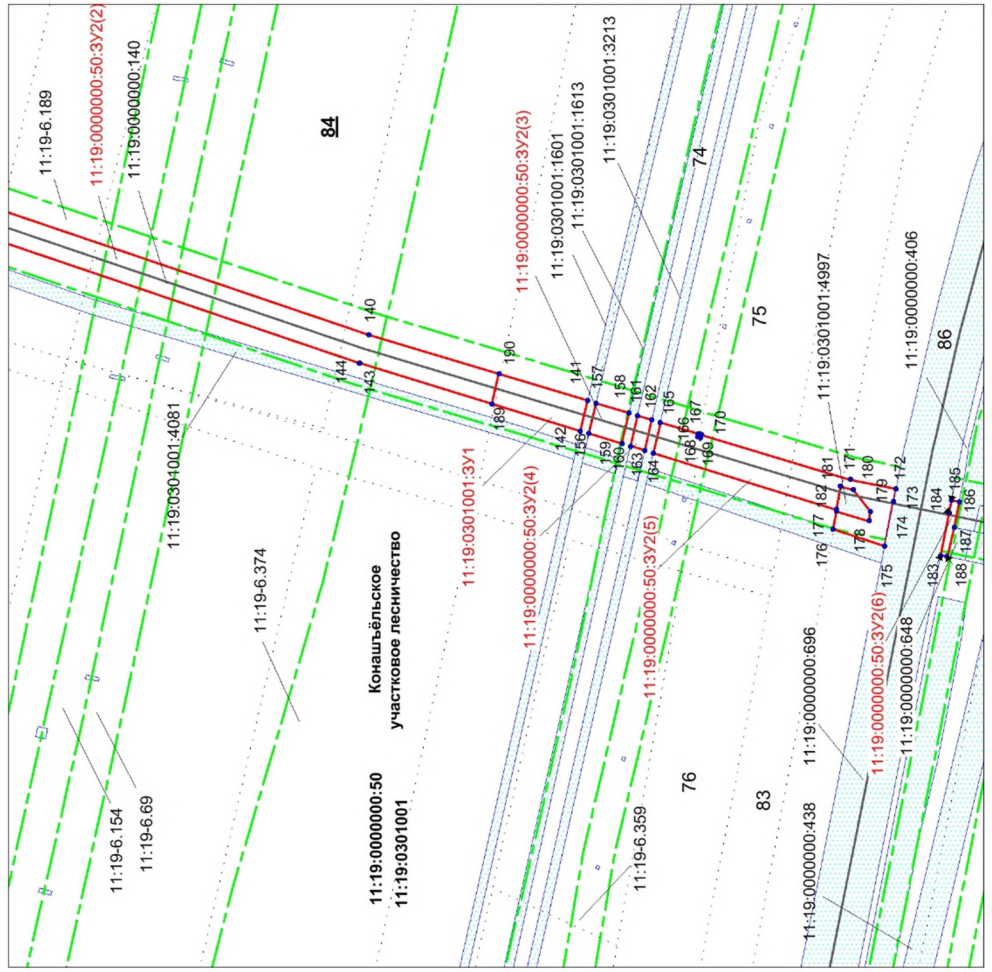
Ивл. № подл.	Подпись и дата	Взам. инв. №



Субъект Российской Федерации: Республика Коми  
 Муниципальное образование: МР "Сосногорск"  
 Категория земель: Земли лесного фонда  
 Лесничество: Сосногорское лесничество  
 Участковое лесничество: Малоперское, Висское, Конашельское участковые лесничества  
 Вид использования лесов: Строительство, реконструкция, эксплуатация линейных объектов  
 Цель предоставления лесного участка: Эксплуатация объекта "Газопровод ДНС "Турчаниновская" - врезка в существующий газопровод УПСВ "Пашня" - УПН "Западный Тэбук"

### ЧЕРТЕЖ МАТЕРИАЛОВ ПО ОБОСНОВАНИЮ ПРОЕКТА МЕЖЕВАНИЯ ТЕРРИТОРИИ

Лист 19 из 19



Условные обозначения:

- ЗУ** - обозначение образуемого земельного участка
- граница лесного квартала
- граница испрашиваемого земельного участка
- объект капитального строительства
- граница лесного выдела
- границы ранее отведенных земельных участков
- границы охранных зон, сведения о которых имеются в ЕПРН
- 11:19-0301001:4081 - кадастровый номер ранее отведенных земельных участков
- 11:19-00000000:50 - кадастровый номер исходного участка
- 11:19-6.189 - реестровый номер охранный зоны
- 84** - номер лесного квартала
- 84 - номер лесного выдела
- 141 - точка поворота границы участка и её номер
- 11:19-0301001 - номер кадастрового квартала

Ивл. № подл.	Подпись	Дата	Исполнитель
Разработчик	Проверен	Директор	
ПРОЕКТ МЕЖЕВАНИЯ ТЕРРИТОРИИ			
Масштаб 1:3000			
Старший Лист	Лист	Листов	
		ООО "МегаБит"	

«Эксплуатация объекта "Газопровод ДНС" Турчаниновская" - врезка в существующий газопровод УПСВ "Пашня" - УПН "Западный Тэбук"»

**ПРИЛОЖЕНИЕ**

Изм. № подл.	Подпись и дата	Взам. инв. №

						«Эксплуатация объекта "Газопровод ДНС" Турчаниновская" - врезка в существующий газопровод УПСВ "Пашня" - УПН "Западный Тэбук"»	Лист
<b>Изм.</b>	<b>Колуч</b>	<b>Лист</b>	<b>№док.</b>	<b>Подпись</b>	<b>Дата</b>		47



ПРИЛОЖЕНИЕ А – ООО «ЛУКОЙЛ-Коми»



Общество с ограниченной ответственностью  
**ЛУКОЙЛ-Коми**

№ 04-04-09-37613 Дата 09.11.2020 ООО «МегаБит»

на № \_\_\_\_\_ от \_\_\_\_\_ ул. Комсомольская, 1,  
с. Верхние Татышлы, район. Татышлинский,  
Республика Башкортостан  
452830

О разрешении на разработку  
проекта межевания территории

Руководствуясь частью 1.1. ст. 45 Градостроительного кодекса Российской Федерации Обществом с ограниченной ответственностью «ЛУКОЙЛ-Коми» (ООО «ЛУКОЙЛ-Коми») принято решение о разработке документации по планировке территории (проекта межевания территории) по объекту: «Эксплуатация объекта «Газопровод ДНС «Турчаниновская» - врезка в существующий газопровод УПСВ «Пашня» - УПН «Западный Тэбук», общей площадью 40,0981 га, расположенного:

- на землях лесного фонда, на территории МО МР "Сосногорск", Сосногорское лесничество, Малоперское, Висское, Конашьельское участковое лесничество, квартал (лесотаксационный выдел/часть лесотаксационного выдела) 300 (Малоперское уч. л-во), 206 (Висское уч. л-во), 2, 3, 4, 25,26, 27, 28, 59, 84 (Конашьельское уч. л-во), площадью 39,9690 га;
- на землях промышленности и иного специального назначения, на территории МР «Сосногорск», площадью 0,1291 га.

В связи с этим, просим Вас осуществить подготовку документации по планировке территории (проекта межевания территории) по указанному объекту и направить ее для утверждения в уполномоченные органы местного самоуправления.

Представитель ООО «ЛУКОЙЛ-Коми»  
по доверенности от 24.12.2020 № ЛК-523

 И.В. Келлер

Хренов Евгений Владимирович  
8(8216) 77-18-25

169710, Российская Федерация,  
Республика Коми, г. Усинск,  
Ул. Нефтяников, д. 31

Тел.: (82144)55-3-60  
Факс: (82144)41-3-38

E-mail: Usn.postman@lukoil.com

Изн. № подл.	Подпись и дата	Взам. инв. №

Изм.	Колуч	Лист	№ док.	Подпись	Дата	«Эксплуатация объекта "Газопровод ДНС" Турчаниновская" - врезка в существующий газопровод УПСВ "Пашня" - УПН "Западный Тэбук"»	Лист
							48

**ПРИЛОЖЕНИЕ Б – Экспликация образуемых и существующих земельных участков в красных линиях объекта «Эксплуатация объекта "Газопровод ДНС" Турчаниновская" - врезка в существующий газопровод УПСВ "Пашня" - УПН "Западный Тэбук"»**

№ п/п	Кадастровый номер земельного участка	Адрес земельного участка	Категория земель	Право обладатель	Разрешенное использование	Площадь ЗУ по сведениям ГКН, кв.м.	Характеристика обременения (ограничения) земельного участка	Площадь ЗУ (ЧЗУ) по проекту кв.м.
1	11:19:0301001	Республика Коми, Сосногорский муниципальный район	Земли промышленности	-	-	-	-	1291
2	11:19:0000000	Республика Коми, Сосногорский муниципальный район, Сосногорское лесничество, Малоперское, Виское, Конашпельское участковые лесничества	Земли лесного фонда	Российская Федерация	Использование лесов в соответствии с Лесным кодексом Российской Федерации	-	-	399690

Изм. № подл.	Подпись и дата	Взам. инв. №

						«Эксплуатация объекта "Газопровод ДНС" Турчаниновская" - врезка в существующий газопровод УПСВ "Пашня" - УПН "Западный Тэбук"»	Лист
Изм.	Колуч	Лист	№ док.	Подпись	Дата		49

# ПРИЛОЖЕНИЕ В

Федеральная служба лесного хозяйства Российской Федерации

Лесохозяйственное предприятие: Заполнить переменную уровня региона или ниже  
 Экспедиция: Заполнить переменную уровня региона или ниже

Таксационное описание по состоянию на 01.01.2002

Участковое лесничество: Малоперское уч  
 Лесничество: Сосногорское лесничест

Таксатор: Иванов И.И.  
 Начальник лесохозяйственной партии: Заполнить переменную уровня региона или ниже

Изм.	Кодуч	Лист	№ док.	Подпись	Дата	Изм.	№ подл.	Подпись и дата	Взам. инв. №

«Эксплуатация объекта "Газопровод ДНС" Турчаниновская" - врезка в существующий газопровод УПСВ "Пашня" - УПН "Западный Тэбук"»

Изм. № подл.	Подпись и дата	Взам. инв. №

Изм.	Кодуч	Лист	№ док.	Подпись	Дата

«Эксплуатация объекта "Газопровод ДНС" Турчаниновская" - врезка в существующий газопровод УПСВ "Пашня" - УПН "Западный Тэбук»

Квартал: 206

Целевое назначение, категория зашит-лесов: Эксплуатационные леса

Участковое лесничество: Висское уч

№ выдела	Площадь	Состав леса, пород, почва, рельеф, особенности выдела. Объемы по порослевому процессу. Назначение категории выдела: земель. Упр. лесных культур. Категория выдела	Ярост	Бассота	Элемент леса	Возраст	Диаметр	Класс	Группа	Бонитет	Тип леса	Полнота	Запас саробраз. леса, кмб					Хозяйственные мероприятия										
													на 1 га	в т.ч. по составу пород	в т.ч. по составу пород	в т.ч. по составу пород	в т.ч. по составу пород											
1	2	3	4	5	6	7	8	9	10	11	12	13	14	15	16	17	18	19	20	21	22	23	24					
26	6	Болото	-	-	-	-	-	-	-	0																		
32	1	Просеки кварталные	-	-	-	-	-	-	-	0																		
33	1.8	Карьер действующ.	-	-	-	-	-	-	-	0																		
34	0.4	Текущие изменения. Номер исходного выдела - 24, Номер подвыдела - 1 Линия электропровода	-	-	-	-	-	-	-	0																		
37	4.8	Текущие изменения. Номер исходного выдела - 29, Номер подвыдела - 1 Прочие трассы	-	-	-	-	-	-	-	0	4	Чер А2																
38	1	Текущие изменения. Номер исходного выдела - 24, 350, 2010 Текущие изменения. Номер исходного выдела - 25, 60, 2010 Текущие изменения. Номер исходного выдела - 27, 70, 2010 Газопровод	-	-	-	-	-	-	-	0	5	Чер А2																
39	0.5	Нефтепровод	-	-	-	-	-	-	-	0	5	Чер А2																
42	2.5	Текущие изменения. Номер исходного выдела - 27, 30, 2010 Текущие изменения. Номер исходного выдела - 29, 40, 2013 Карьер действующ.	-	-	-	-	-	-	-	0	4	Чер А2																
Итого:													18															
Итого по кварталу:													53.7															

C 285  
Л 41  
Б 81

Инв. № подл.	Подпись и дата	Взам. инв. №

Федеральная служба лесного хозяйства Российской Федерации

Лесоустроительное предприятие: **Задать переменную уровня региона или ниже**  
 Экспедиция: **Задать переменную уровня региона или ниже**

Таксационное описание по состоянию на **01.01.2002**

Участковое лесничество: **Конашельское уч**  
 Лесничество: **Сосногорское лесничест**

Таксатор: **Иванов И.И.**  
 Начальник лесоустроительной партии: **Задать переменную уровня региона или ниже**

Изм.	Кодуч	Лист	№доку.	Подпись	Дата	«Эксплуатация объекта "Газопровод ДНС" Турчаниновская" - врезка в существующий газопровод УПСВ "Пашня" - УПН "Западный Тэбук"»

Изм. № подл.	Подпись и дата	Взам. инв. №

Изм.	Кодуч	Лист	№ док.	Подпись	Дата

«Эксплуатация объекта "Газопровод ДНС" Турчаниновская" - врезка в существующий газопровод УПСВ "Пашня" - УПН "Западный Тэбук»

Участков лесничество: Ковальское уч

Целевое назначение, категория защит лесов: Эксплуатационные леса

Квартал: 2

№ выдела	Площадь	Состав	Вид леса	Возраст	Высота	Диаметр	Класс	Группа	Бонитет	Тип леса	Площадь	Запас сырья					Класс	Запас на выдел, куб			Хозяйственные мероприятия	
												на 1 га	в т.ч. на выдел	по составу	по породе	в т.ч. по породе		сучко-стой (старого)	радиационн.	али-нич.дер		Заклассифицированность
1	2	4	5	6	7	8	9	10	11	12	13	14	15	16	17	18	19	20	21	22	23	24

75 0.9 Линия электропередач

0

Текущие изменения: Номер исходного выдела - 67, Номер подвыдела - 1

76 3.9 Газопровод

Е 0 5 Дтр А4

подрост: 10Е, (55), 2 м, 25 тыс. шт/га

Текущие изменения: Номер исходного выдела - 53, 210, 2010

Текущие изменения: Номер исходного выдела - 56, 130, 2010

Текущие изменения: Номер исходного выдела - 58, 50, 2010

78 0.2 Нефтегазопровод

Б 0 5А Дтр Б2

Текущие изменения: Номер исходного выдела - 29, 20, 2013

79 0.4 Дорога асфальтобетонная

Б 0 5А Дтр Б2

Текущие изменения: Номер исходного выдела - 29, 40, 2013

80 5.1 Нефтепровод

0

Текущие изменения: Номер исходного выдела - 52, 120, 2013

Текущие изменения: Номер исходного выдела - 53, 140, 2013

Текущие изменения: Номер исходного выдела - 55, 150, 2013

Текущие изменения: Номер исходного выдела - 56, 90, 2013

Текущие изменения: Номер исходного выдела - 65, 10, 2013

Итого:

122.4

С 285

Д 41

Б 81

Итого по кварталу:

151.6

Изм. № докл.	Подпись и дата	Взам. инв. №

Изм.	Кодуч	Лист	№ док.	Подпись	Дата

«Эксплуатация объекта "Газопровод ДНС" Турчаниновская" - врезка в существующий газопровод УПСВ "Пашья" - УПН "Западный Тэбук"»

Участковое лесничество: **Кональское уч** Картал: 4

Целевое назначение, категория земли, лесов: **Эксплуатационные леса**

№ выдела	Площадь	Состав, пород, почва, рельеф, особенности выдела	Ярота	Высота леса	Возраст	Диаметр	Класс	Группа	Бонитет	Тип леса	Площадь	Запас сырья, кубометры					Запас на выдел, кубометры		Хозяйственные мероприятия				
												Средней	Средней	Средней	Средней	Средней	Средней	Средней		Средней	Средней	Средней	Средней
1	2	3	4	5	6	7	8	9	10	11	12	13	14	15	16	17	18	19	20	21	22	23	24

45 5.3 Газопровод  
Е 0 5 Дтр А4  
Минералозащит

подрос: 9Е1Д; (44); 2,5 м; 24 тыс шт/га  
Текущие изменения, Номер исходного выдела - 4, 80, 2010  
Текущие изменения, Номер исходного выдела - 5, 40, 2010  
Текущие изменения, Номер исходного выдела - 6, 110, 2010  
Текущие изменения, Номер исходного выдела - 8, 70, 2010  
Текущие изменения, Номер исходного выдела - 11, 70, 2010  
Текущие изменения, Номер исходного выдела - 12, 50, 2010  
Текущие изменения, Номер исходного выдела - 13, 10, 2010  
Текущие изменения, Номер исходного выдела - 14, 100, 2010

46 3.3 Нефтепровод  
Е 0 5 Дтр А4  
Минералозащит

подрос: 9Е1Д; (44); 2,5 м; 24 тыс шт/га  
Текущие изменения, Номер исходного выдела - 4, 80, 2013  
Текущие изменения, Номер исходного выдела - 5, 10, 2013  
Текущие изменения, Номер исходного выдела - 6, 20, 2013  
Текущие изменения, Номер исходного выдела - 8, 130, 2013  
Текущие изменения, Номер исходного выдела - 10, 30, 2013  
Текущие изменения, Номер исходного выдела - 11, 20, 2013  
Текущие изменения, Номер исходного выдела - 13, 10, 2013  
Текущие изменения, Номер исходного выдела - 14, 30, 2013

Итого:  
83.4

С 285  
Д 41  
Б 81



Изм. № подл.	Подпись и дата	Взам. инв. №

Изм.	Кодуч	Лист	№ док.	Подпись	Дата

«Эксплуатация объекта "Газопровод ДНС" Турчаниновская" - врезка в существующий газопровод УПСВ "Пашня" - УПН "Западный Тэбук»

Участковое лесничество: **Команьское уч.** Квартал: **25**

Целевое назначение, категория зашт. лесов: **Эксплуатационные леса**

№ выдела	Площадь	Состав леса, пород, рельеф, особенности выдела. Объем работ по лесному прок. Назначение категории выдела. земель Хар. лесных культур.	Яр	Восп.	Земельный участок	Возраст леса	Вид	Класс	Грунтоведение	Ботаника	Тип леса	Полнота	Запас сырья					Запас на выдел, куб			Хозяйственная мероприятия		
													на 1 га	в выделах	в т.ч. по составу пород	с тонкомером	с подростом	с естественными	с искусственными	с естественными		с искусственными	с естественными
1	2	Калиновка, ольха	4	5	6	7	8	9	10	11	12	13	14	15	16	17	18	19	20	21	22	23	24
10	10	Болото	-	-	-	-	-	-	-	-	-	-	-	-	-	-	-	-	-	-	-	-	-
16	9	Болото	-	-	-	-	-	-	-	-	-	-	-	-	-	-	-	-	-	-	-	-	-
18	5	Болото	-	-	-	-	-	-	-	-	-	-	-	-	-	-	-	-	-	-	-	-	-
21	11	Болото	-	-	-	-	-	-	-	-	-	-	-	-	-	-	-	-	-	-	-	-	-
25	5	Дорога автотрасс. покр.	-	-	-	-	-	-	-	-	-	-	-	-	-	-	-	-	-	-	-	-	-
26	1.8	Коридор, технол.	-	-	-	-	-	-	-	-	-	-	-	-	-	-	-	-	-	-	-	-	-
28	0.8	Линия электропередач	-	-	-	-	-	-	-	-	-	-	-	-	-	-	-	-	-	-	-	-	-
29	0.4	Текущие изменения, Номер исходного выдела - 2, Номер подвыдела - 1 Линия электропередач	-	-	-	-	-	-	-	-	-	-	-	-	-	-	-	-	-	-	-	-	-
30	0.4	Текущие изменения, Номер исходного выдела - 5, Номер подвыдела - 1 Линия электропередач	-	-	-	-	-	-	-	-	-	-	-	-	-	-	-	-	-	-	-	-	-
31	0.5	Текущие изменения, Номер исходного выдела - 7, Номер подвыдела - 1 Линия электропередач	-	-	-	-	-	-	-	-	-	-	-	-	-	-	-	-	-	-	-	-	-
32	0.8	Текущие изменения, Номер исходного выдела - 11, Номер подвыдела - 1 Линия электропередач	-	-	-	-	-	-	-	-	-	-	-	-	-	-	-	-	-	-	-	-	-
33	0.7	Текущие изменения, Номер исходного выдела - 12, Номер подвыдела - 1 Линия электропередач	-	-	-	-	-	-	-	-	-	-	-	-	-	-	-	-	-	-	-	-	-
34	1.2	Текущие изменения, Номер исходного выдела - 13, Номер подвыдела - 1 Линия электропередач	-	-	-	-	-	-	-	-	-	-	-	-	-	-	-	-	-	-	-	-	-
35	2.6	Текущие изменения, Номер исходного выдела - 26, Номер подвыдела - 1 Газопровод	-	-	-	-	-	-	-	-	-	-	-	-	-	-	-	-	-	-	-	-	-
			E	0	5	Дт	A4																
			Текущие изменения, Номер исходного выдела - 5, 60, 2010 Текущие изменения, Номер исходного выдела - 7, 80, 2010 Текущие изменения, Номер исходного выдела - 8, 120, 2010																				

Минералогия

Ивн. № подл.	Подпись и дата	Взам. инв. №

Изм.	Колуч	Лист	№ док.	Подпись	Дата

«Эксплуатация объекта "Газопровод ДНС" Турчаниновская" - врезка в существующий газопровод УПСВ "Пашня" - УПН "Западный Тэбук»

Участков лесничества: Команьельское уч

Целевое назначение, категория защит лесов, Эксплуатационные леса

Квартал: 27

№ выдела	Площадь	Состав леса, породы, почва, рельеф, особенности выдела. Отметка о порослевом проходе. Наименование кадегорий выделов, земель. Хар. лесных культур.	Классификация	4	5	6	7	8	9	10	11	12	13	14	15	16	17	18	19	20	21	22	23	24		
																									Элементы леса	Высота
18	6.8	Болото		-																						
29	2	Дорога автомобильная		-																						
38	4.2	Газопровод		Б																						

Минерализация

Дкг А4

Текущие изменения; Номер исходного выдела - 2, 190, 2010  
 Текущие изменения; Номер исходного выдела - 34, 20, 2010  
 Текущие изменения; Номер исходного выдела - 33, 50, 2010  
 Текущие изменения; Номер исходного выдела - 16, 80, 2010  
 Текущие изменения; Номер исходного выдела - 18, 20, 2010  
 Текущие изменения; Номер исходного выдела - 19, 60, 2010

Итого:  
13

С 285  
П 41  
Б 81

Ивн. № подл.	Подпись и дата	Взам. инв. №

Изм.	Колуч	Лист	№ док.	Подпись	Дата

«Эксплуатация объекта "Газопровод ДНС" Турчаниновская" - врезка в существующий газопровод УПСВ "Пашня" - УПН "Западный Тэбук"»

Участковое лесничество: Команьское уч. Квартал: 28

Целевое назначение, категория шпигт. леса: Эксплуатационные леса

№ выдела	Площадь	Состав леса	Порода	Высота	Эксплуатационный класс	Возраст	Диаметр	Класс	Группа	Тип леса	Положение	Запас сырья, куб. м			Класс	Запас на выдел, куб. м			Хозяйственные мероприятия					
												в т.ч. на выдел	по составу пород	в т.ч. на выдел		сучко-стой (старого)	резины	али-нич. лес		Земельная община	лишай-нич. лес	лишай-нич. лес		
1	2	Классовый	3	4	5	6	7	8	9	10	11	12	13	14	15	16	17	18	19	20	21	22	23	24
3	43	Болото	-	-	-	-	-	-	0	0	0	0	0	0	0	0	0	0	0	0	0	0	0	0
4	1	Болото	-	-	-	-	-	-	0	0	0	0	0	0	0	0	0	0	0	0	0	0	0	0
8	5	Болото	-	-	-	-	-	-	0	0	0	0	0	0	0	0	0	0	0	0	0	0	0	0
19	5	Болото	-	-	-	-	-	-	0	0	0	0	0	0	0	0	0	0	0	0	0	0	0	0
20	4	Болото	-	-	-	-	-	-	0	0	0	0	0	0	0	0	0	0	0	0	0	0	0	0
26	5	Дорога	автом. иск. покр.	-	-	-	-	-	0	0	0	0	0	0	0	0	0	0	0	0	0	0	0	0
27	2.8	Болото	-	-	-	-	-	-	0	0	0	0	0	0	0	0	0	0	0	0	0	0	0	0
29	7	Болото	-	-	-	-	-	-	0	0	0	0	0	0	0	0	0	0	0	0	0	0	0	0
40	1.7	Болото	-	-	-	-	-	-	0	0	0	0	0	0	0	0	0	0	0	0	0	0	0	0
43	7	Карьер	действующ.	-	-	-	-	-	0	0	0	0	0	0	0	0	0	0	0	0	0	0	0	0
44	4	Дорога	автом. иск. покр.	-	-	-	-	-	0	0	0	0	0	0	0	0	0	0	0	0	0	0	0	0
45	1	Проектируемая	кабельная	-	-	-	-	-	0	0	0	0	0	0	0	0	0	0	0	0	0	0	0	0
49	2.9	Газопровод	Е	Е	Е	Е	Е	Е	0	5	Дт	А4	А4	А4	А4	А4	А4	А4	А4	А4	А4	А4	А4	А4

Расчета  
Минерализация

Итого: 89.4

С 285  
Л 41  
Б 81

Изм.	Изм. № подл.	Подпись и дата	Взам. инв. №

Участковое лесничество: Команьское уч. Целевое назначение, категория защит. лесов: Эксплуатационные леса

Квартал: 59

№ выдела	Простота выдела	Площадь выдела	Вид выдела	Элемент леса	Высота выдела	Класс выдела	Группа выдела	Тип леса	Площадь выдела	Плотность выдела	Средний диаметр выдела	Запас на выдел, кубм					Хозяйственные мероприятия						
												сучья	радиальн.	всп. выдел	Закладываемость выдела	общая		лижн.	да				
1	2	3	4	5	6	7	8	9	10	11	12	13	14	15	16	17	18	19	20	21	22	23	24
5	45,3	Болото	-	-	-	-	0																
8	3	Болото	-	-	-	-	0																
31	8	Лесосаза	1	15	7Е	170	15	18	1	0	5	Длг	0,6	130	1040	728	1						
		7ЕЗБ	3	Б	140	16	18	А4								312	3						
40	6	Болото	подрост: 10Е; (40); 5 м; 30 тыс. шт/га	-	-	-	0																
41	2	Рака	-	-	-	-	0																
42	3	Дорога автом. иск. покр.	-	-	-	-	0																
43	1	Дорога автом. грунтовая	-	-	-	-	0																
44	1	Коридоры техника	-	-	-	-	0																
45	1	Проемы казальные	-	-	-	-	0																
58	8	Галопровод	Е				0	5	Чер	А2													
59	1.6	Дорога автом. грунтовая	Е				0	5	Длг	А4													
		подрост: 10Е; (50); 4 м; 20 тыс. шт/га																					
		Текущие изменения; Номер исходного выдела - 9, 20, 2014																					
		Текущие изменения; Номер исходного выдела - 3, 20, 2014																					
		Текущие изменения; Номер исходного выдела - 5, 40, 2014																					
		Текущие изменения; Номер исходного выдела - 11, 40, 2014																					
		Текущие изменения; Номер исходного выдела - 6, 40, 2014																					

Минерализация

Минерализация

Изм. № подл.	Подпись и дата	Взам. инв. №
--------------	----------------	--------------

Изм.	Кодуч	Лист	№ док.	Подпись	Дата
------	-------	------	--------	---------	------

«Эксплуатация объекта "Газопровод ДНС" Турчаниновская" - врезка в существующий газопровод УПСВ "Пашья" - УПН "Западный Тэбук"»

Участковое лесничество: **Конашльское уч** Целевое назначение, категория зашл. лесов: **Эксплуатационные леса** Квартал: **84**

№ выдела	Площадь выдела	Состав леса	Порода	Возраст	Высота	Диаметр	Класс	Группа	Тип леса	Плотность	Запас на выдел, куб. м			Класс	Запас на выдел, куб. м										
											в т.ч. на выдел	в т.ч. на выдел	в т.ч. на выдел		в т.ч. на выдел	в т.ч. на выдел	в т.ч. на выдел								
1	2	Каштан	3	4	5	6	7	8	9	10	11	12	13	14	15	16	17	18	19	20	21	22	23	24	
29	6	Белого																							
84	9	Линия электропровода																							
89	1	Дорога автомобильная																							
90	1	Проектируемая																							
104	2.1	Газопровод																							

Итого: 19.1

Итого по кварталу: 72.8

Расчета  
Минерализация

Текущие изменения: Номер исходного выдела - 11, 150, 2010  
Текущие изменения: Номер исходного выдела - 12, 20, 2010  
Текущие изменения: Номер исходного выдела - 13, 40, 2010

Изм. № подл.	Подпись и дата	Взам. инв. №

Участковое лесничество: Команьское уч. Целевое назначение, категория зашт. лесов: Защитные полосы вдоль авт. Квартал: 84

№ выдела	Площадь	Состав леса, породы, почва, рельеф, особенности выдела. Ответственность лесхоза. Назначение категории выдела. земель. Хар. лесных культур.	Высота	Эксплоатационный лесхоз	Возраст	Высота от основания	Диаметр	Класс	Группа	Бонитет	Тип леса	Площадь	Запас сырья, куб. м		Класс	Запас на выдел, куб. м			Ухозяйственные мероприятия				
													на I	II		в т.ч. по составу пород	сучко-стой (старого)	Резерв		Земельность			
1	2	4	5	6	7	8	9	10	11	12	13	14	15	16	17	18	19	20	21	22	23	24	
85	24	Газопровод	-	-	-	-	-	0															
86	18	Нефтепровод	-	-	-	-	-	0															
99	0.3	Линия связи	-	-	-	-	-	0															
100	0.2	Линия связи	осу: Опушки леса, прилегающие к дорогам	Текущие изменения; Номер исходного выдела - 75; Номер похозяйдела - 1				0															
101	0.1	Линия связи	осу: Опушки леса, прилегающие к дорогам	Текущие изменения; Номер исходного выдела - 76; Номер похозяйдела - 1				0															
102	0.2	Линия связи	осу: Опушки леса, прилегающие к дорогам	Текущие изменения; Номер исходного выдела - 77; Номер похозяйдела - 1				0															
105	0.9	Газопровод	Е	Текущие изменения; Номер исходного выдела - 83; Номер похозяйдела - 1				0															
Итого:																							

43.7

Е 728  
Б 312

Минералсылж

ПРИЛОЖЕНИЕ Г



Инив. № подл.	Подпись и дата	Взам. инв. №

Изм.	Колуч	Лист	№док.	Подпись	Дата

«Эксплуатация объекта "Газопровод ДНС" Турчаниновская" - врезка в существующий газопровод УПСВ "Пашня" - УПН "Западный Тэбук"»

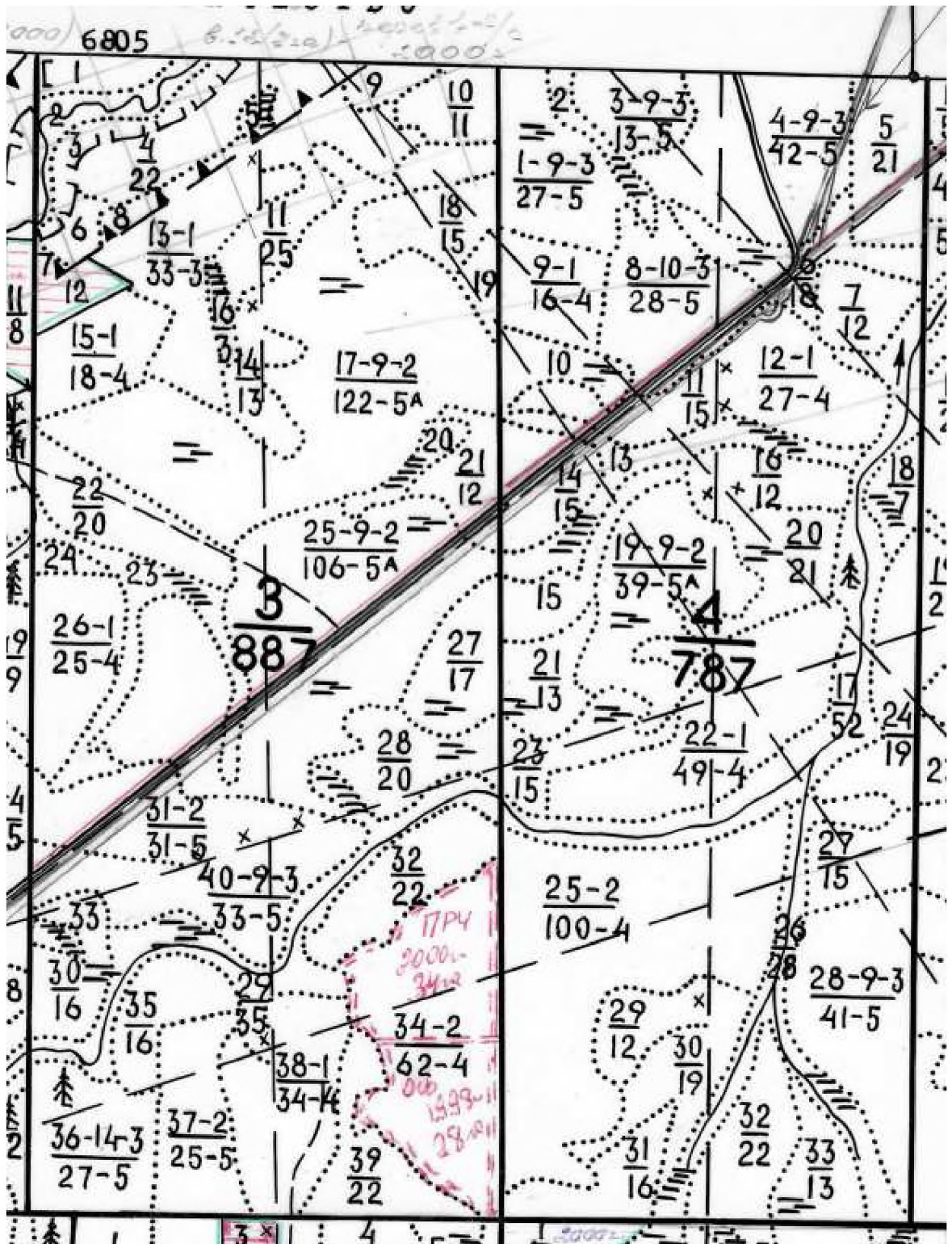




Изм.	Колуч	Лист	№док.	Подпись	Дата

«Эксплуатация объекта "Газопровод ДНС" Турчаниновская" - врезка в существующий газопровод УПСВ "Пашня" - УПН "Западный Тэбук"»

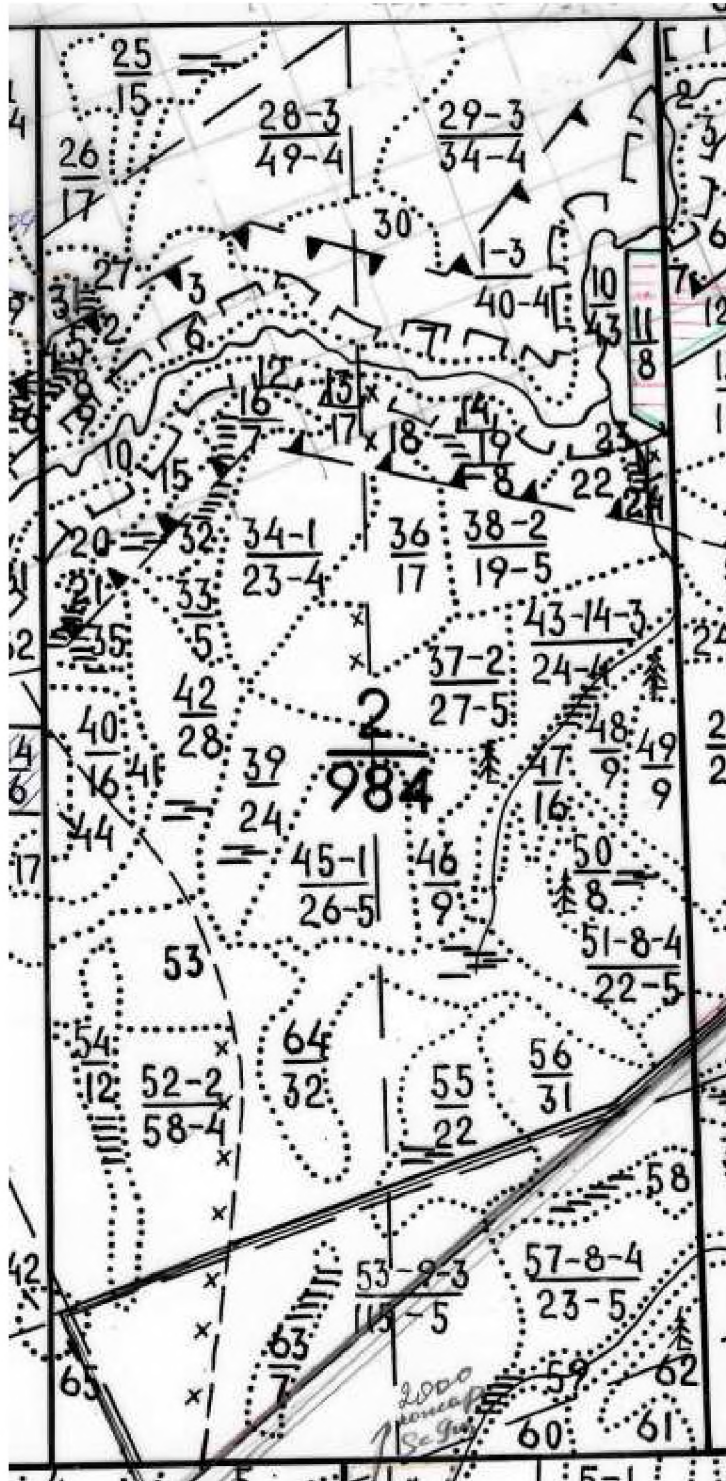




Индв. № подл.	Подпись и дата	Взам. инв. №

Изм.	Колуч	Лист	№ док.	Подпись	Дата	Лист
						63

«Эксплуатация объекта "Газопровод ДНС" Турчаниновская" - врезка в существующий газопровод УПСВ "Пашня" - УПН "Западный Тэбук"»



Инив. № подл.	Подпись и дата	Взам. инв. №

Изм.	Колуч	Лист	№ док.	Подпись	Дата	Лист
						64

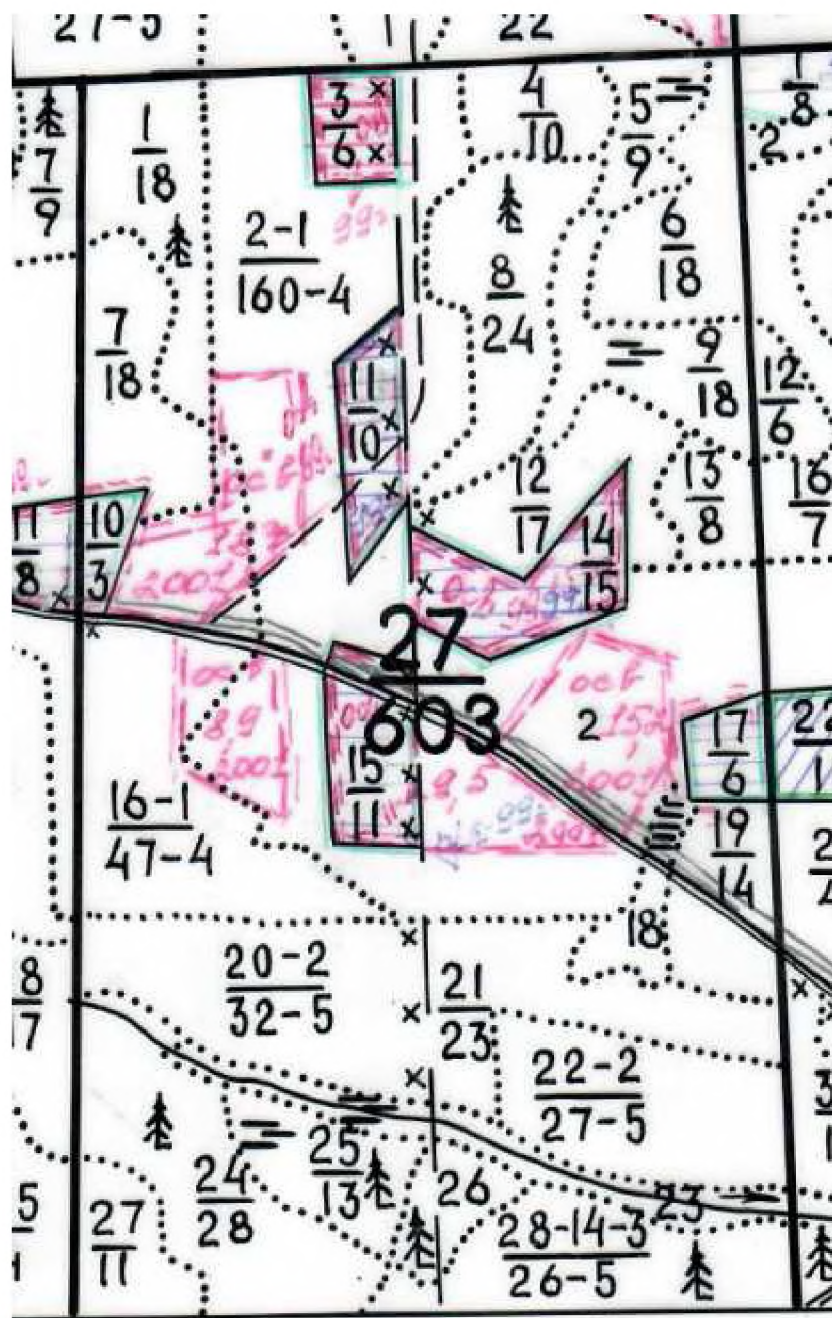
«Эксплуатация объекта "Газопровод ДНС" Турчаниновская" - врезка в существующий газопровод УПСВ "Пашня" - УПН "Западный Тэбук"»





Изм. № подл.	Подпись и дата	Взам. инв. №

Изм.	Кодуч	Лист	№ док.	Подпись	Дата	«Эксплуатация объекта "Газопровод ДНС" Турчаниновская" - врезка в существующий газопровод УПСВ "Пашня" - УПН "Западный Тэбук"»	Лист
							65



Изм. № подл.	Подпись и дата	Взам. инв. №

Изм.	Колуч	Лист	№ док.	Подпись	Дата

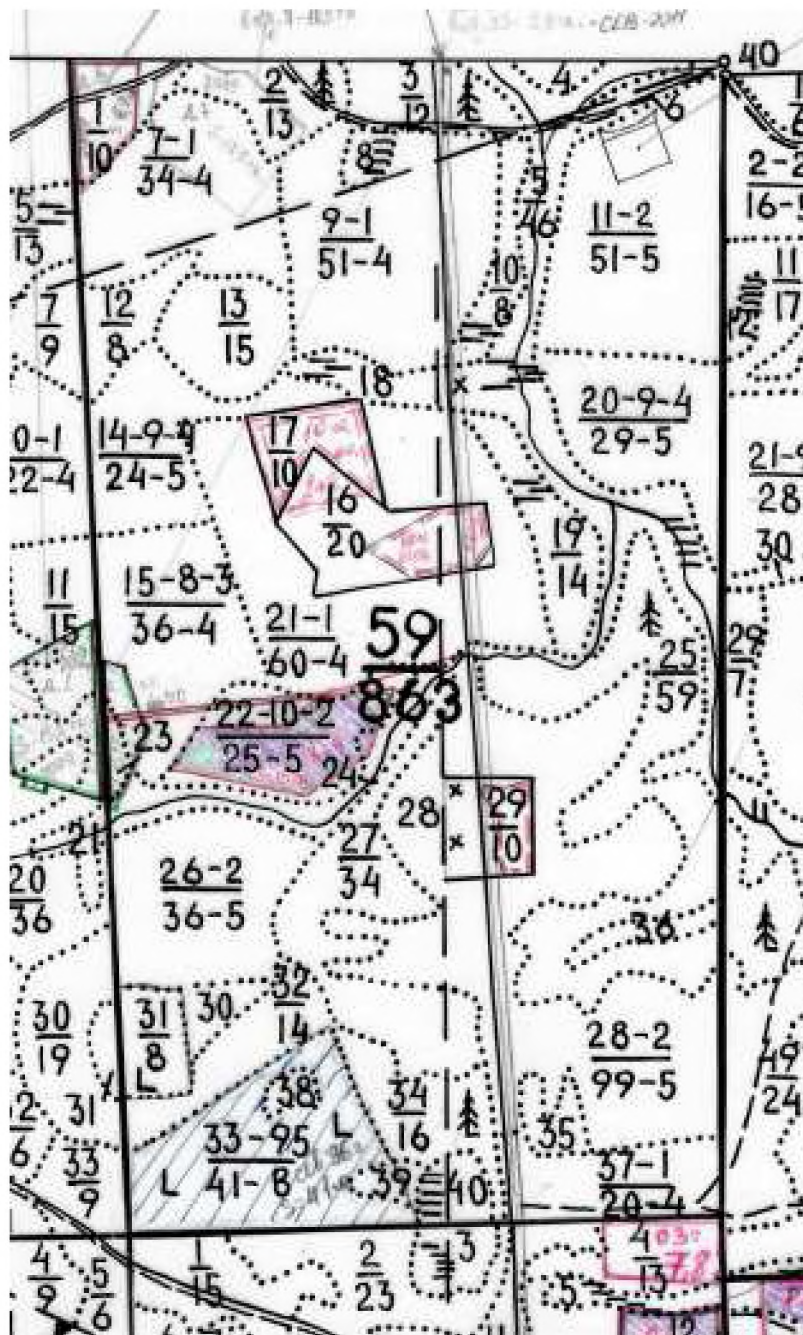
«Эксплуатация объекта "Газопровод ДНС" Турчаниновская" - врезка в существующий газопровод УПСВ "Пашня" - УПН "Западный Тэбук"»





Инва. № подл.	Подпись и дата	Взам. инв. №

Изм.	Колуч	Лист	№док.	Подпись	Дата	«Эксплуатация объекта "Газопровод ДНС" Турчаниновская" - врезка в существующий газопровод УПСВ "Пашня" - УПН "Западный Тэбук"»	Лист
							67

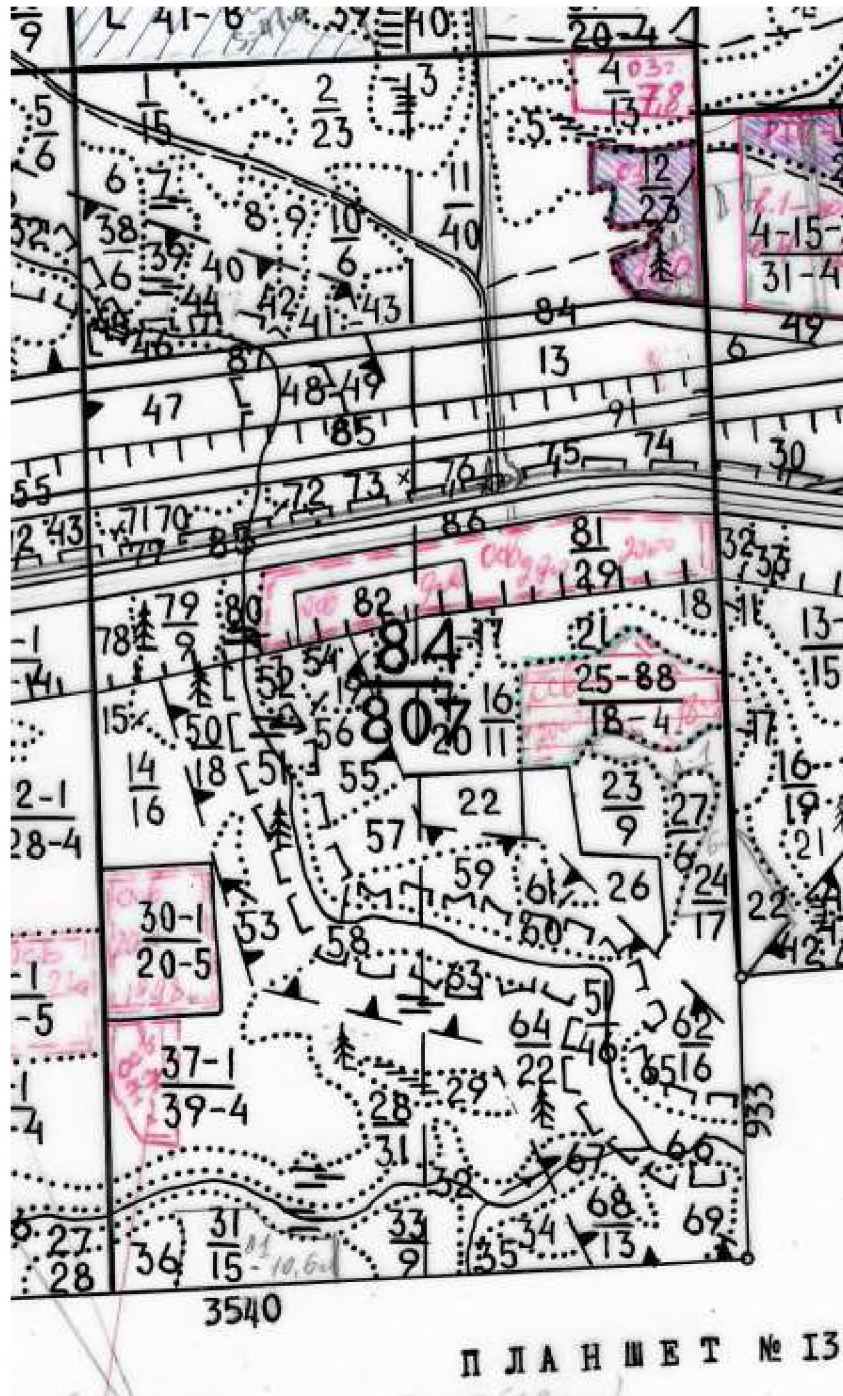


Инва. № подл.	Подпись и дата	Взам. инв. №

Изм.	Кодуч	Лист	№док.	Подпись	Дата	Лист
						68

«Эксплуатация объекта "Газопровод ДНС" Турчаниновская" - врезка в существующий газопровод УПСВ "Пашня" - УПН "Западный Тэбук"»





Изм. № подл.	Подпись и дата	Взам. инв. №

Изм.	Колуч	Лист	№ док.	Подпись	Дата

«Эксплуатация объекта "Газопровод ДНС" Турчаниновская" - врезка в существующий газопровод УПСВ "Пашня" - УПН "Западный Тэбук"»